








LEGENDA


-  Inbreng OTS00E10 (gsd)
Ca 28705 m².
-  Toedeling OTS00D4133
Totaal 3500 m².
-  Toedeling OTS00D4289
Totaal 780 m².
-  Toedeling OTS00D2391
Totaal 23745 m².
-  Toedeling OTS00D4237
Totaal 2645 m².
-  Toedeling OTS00D4268
Totaal 21395 m².
-  Bestaande kadastrale grens



Gemeente Gennep
Ellen Hoffmannplein 1
Postbus 9003
6590 HD Gennep

 (0485) 49 41 41
 gemeente@gennep.nl

Inbreng en toedeling gronden door
Teunesen Zand en Grint B.V. in het kader
van Lob van Gennep. Tekening 1 van 2.

Get		Gew.		Schaal	1:10000
d.d.	16-04-23	d.d.		Tek. nr.	11040175

