

55.100+19 - 55.101+05

Gegevens kadevak GEN.1K.OA

Inventarisatie per kadevak gemeente Gennep

Cluster	3
Gemeente	G
Kadevak	GEN.1.K
Onderdeel van kadevak	OA
omschrijving	nieuwe stalen damwand
1. ALGEMENE GEGEVENS D.D. 1-7-2005	
bestaande constructie	Gemeentewerf
ingreep (zie POL/Kadoplan)	Ontwerp Arcadis
uitgebreide omschrijving werkzaamheden (uitsluitend indien nadere uitleg noodzakelijk is)	Ontwerp dient nog door Arcadis digitaal te worden aangeleverd.
2. STAND VAN ZAKEN D.D. 1-7-2005	
<i>tekening ontwerp cf basisbestand dd 1-7-05</i>	
tekeningnummer	
bladnr.	
dwarsprofielen	
datum tekening	
<i>constructieve details cf basisbestand dd 1-7-05</i>	
tekeningnummer	
bladnr.	
dwarsprofielen	
datum tekening	
3. INFO NAV OVERLEG BELANGHEBBENDEN	
4. BODEMOPBOUWGEGEVENS	
sonderingen	
boringen	G1108
Bron	
titel rapport	Project Zandmaas, Grond- en laboratoriumonderzoek in 5 mappen inclusief CD-ROM, boordigrammen Begemanit-, puls-, hand- en avegaarboringen, situaletekeningen en data Geoconsult
rapportnr.	Geodelft-rapportnr. CO-408600.0087 d.d. mei 2003
MW-kenmerk	DMW/2003/3099
status	definitief
titel rapport	Aanvullend bodemonderzoek toekomstige kaden Maas – locatie Gennep - (boorprofielbeschrijvingen/boorlocaties digitaal ter beschikking gesteld door RWS Maaswerken)
rapportnr.	CSO-rapportnr. 04.RB286 d.d. 25-10-2004
MW-kenmerk	DMW/2004/6556
status	definitief
titel rapport	Rapportage bodemonderzoek toekomstige kaden locatie Gennep (boorprofielbeschrijvingen/boorlocaties digitaal ter beschikking gesteld door RWS Maaswerken)
rapportnr.	Witteveen en Bos-rapportnr. Rw1170-1-df1-Gennep d.d. 18-12-2002
MW-kenmerk	onbekend
status	definitief
5. KABELS EN LEIDINGEN	
aandachtspunt nadere detaillering	
<i>sterkte technische beoordeling</i>	
titel rapport	Studie beoordelingsaspecten bestaande leidingen in of nabij Maaskaden
rapportnr.	Tebodinrapportnr. 1912001 d.d. 5-10-2004
MW-kenmerk	DMW/2004/5960
status	definitief
aantal kruisende leidingen binnen kadevak beoordeeld	nvt
<i>sterkte technische beoordeling</i>	
civieltechnische toetsing noodzakelijk	
aantal parallel leidingen binnen kadevak beoordeeld	1
sterkte technische beoordeling	0
civieltechnische toetsing noodzakelijk	ja
<i>toets onderloopbaarheid kruisende leidingen</i>	
aantal kruisende leidingen binnen kadevak	
titel rapport	
rapportnr.	
status	
leidingnr.	
conclusie	
oplossingsvoorstel nav berekeningen	
<i>risico-analyse leidingen</i>	
titel rapport	
rapportnr.	
status	

Inventarisatie per kadevak gemeente Gennepe

Cluster	3
Gemeente	G
Kadevak	GEN.1.K
Onderdeel van kadevak omschrijving	OA nieuwe stalen damwand
6. GEOTECHNISCHE TOETS	
titel rapport	Ontwerpnota DO cluster 1, maaskade Roermond, Venlo en Gennepe / Mook-Middelaar
rapportnr.	LI-RBP20032065 d.d. 16-12-2003
status	definitief
MW-kenmerk	DMW2003/7309
titel rapport	Maaskaden, geotechnisch ontwerp Roermond, Venlo en Gennepe
rapportnr.	DHV-rapportnr. WG-SE20030775, map 1 van 2 d.d. 11-8-2003
status	definitief
MW-kenmerk	DMW/2003/4672
titel rapport	Maaskaden, geotechnisch ontwerp Roermond, Venlo en Gennepe
rapportnr.	DHV-rapportnr. WG-SE20030775, map 2 van 2 d.d. 11-8-2003
status	definitief
MW-kenmerk	DMW/2003/4672
titel rapport	Maaskaden, aanvulling geotechnisch ontwerp Roermond, Venlo en Gennepe
rapportnr.	DHV-rapportnr. WG-SE20040013 d.d. 1-2-2004
status	definitief
MW-kenmerk	DMW/2003/7097
titel rapport	Maaskaden, aanvulling geotechnisch ontwerp Roermond, Venlo en Gennepe
rapportnr.	DHV-rapportnr. WS-SE20031430, map bijlagen 1 t/m 7 d.d. 2-12-2003
status	eind-concept
MW-kenmerk	DMW/2003/7098
conclusie	
oplossingsvoorstel nav berekeningen	
controle uitgevoerde berekeningen groene kaden	
controle rapportage door/namens MW uitgevoerd	Geodeft - DWW
titel rapport	Project Zandmaas, second opinion op het definitief ontwerp Maaskaden RVGM (cluster 2 en 3)
rapportnr.	Geodeft-kenmerk CO-408600-0137 d.d. 14-10-04
status	definitief
MW-kenmerk	DMW2004/6166
titel rapport	Advies DWW betreffende definitieve rapportage second opinion kadeontwerpen c23, Geodeft (CO-408600-0137)
rapportnr.	DWW-kenmerk AK-8016-2004 d.d. 25-10-04
status	onbekend
MW-kenmerk	DMW2004/6424
titel rapport	Memo - Second opinion: maatregelen ter voorkoming van piping
rapportnr.	d.d. 4-3-2004 (datum mail)
status	concept
MW-kenmerk	DMW2004/1831
titel rapport	Memo - Stabiliteit Maaskades in Limburg
rapportnr.	d.d. 2-3-2004
status	onbekend
MW-kenmerk	DMW2004/1832
aanvullend geotechnisch onderzoek	
uitgevoerd onderzoek / vraagstelling	onderzoek en ontwerp
titel rapport	Onderzoek en ontwerp opdracht resterende kadetraces eindrapportage
rapportnr.	Arcadisrapportnr. 110502/ZC4/088/700040 d.d. 15-9-2004
status	definitief
MW-kenmerk	DMW2004/4227
conclusie	zie rapport
oplossingsvoorstel nav berekeningen	
aanvullend terreinonderzoek nav eerste berekeningsronde	
resultaat controle vastgelegd in	
7. TOETS CONSTRUCTIEVE STABILITEIT	
titel rapport	Onderzoek harde kades, inspectie en graafwerkzaamheden diverse harde kades te Roermond, Venlo en Gennepe
rapportnr.	DHV-rapportnr. RB-SE20033030 d.d. 25-8-2003
status	definitief
MW-kenmerk	DMW2003/4920
titel rapport	Onderzoek en ontwerp opdracht resterende kadetraces eindrapportage
rapportnr.	Arcadisrapportnr. 110502/ZC4/088/700040 d.d. 15-9-2004
status	definitief
MW-kenmerk	DMW2004/4227
conclusie	Arcadis stalen damwand

Inventarisatie per kadevak gemeente Gennepe

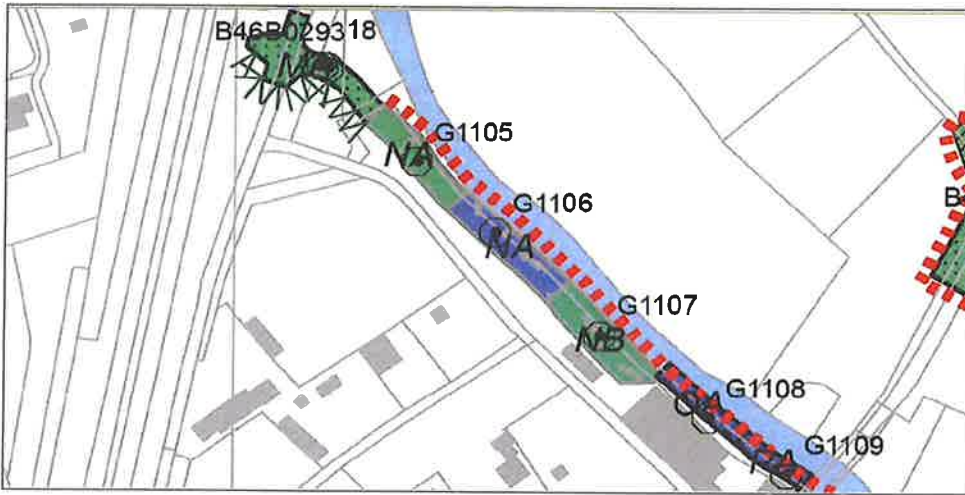
Cluster	3
Gemeente	G
Kadevak	GEN.1.K
Onderdeel van kadevak	OA
omschrijving	nieuwe stalen damwand
<i>controle uitgevoerde berekeningen: harde kaden</i>	
titel rapport	
rapportnr.	
status	
MW-kenmerk	
Opmerking nav primaire toets Grontmij	Bestaande L-wand voldoet niet op glijden, stabiliteit en piping - Ontwerp door Gemeente Gennepe
<i>aanvullend constructief onderzoek</i>	
titel rapport	Maaskaden cluster 2 & 3: Constructieve toetsing en ontwerp. Deel 3: Gennepe
rapportnr.	Grontmij-conceptrapportnr. 187993.rm.462.R03 d.d. 14-10-2006
status	concept
conclusie	wanden zijn niet stabiel
oplossingsvoorstel nav berekeningen/beoordeling	Aandacht voor praktische uitvoerbaarheid ivm aanwezigheid puin en grind in de ondergrond, eventueel vooraf nader onderzoek naar samenstelling ondergrond/ problematiek inbrengen damwand
8. ONTWERP TBV KEURVERGUNNING	
<i>opmerkingen waterschap (dec. 2005) op conceptversie</i>	
(voormalig) tekeningnummer	PDMW 2005-63580
bladnr.	Blad 44
datum tekening	11-11-2005
opmerkingen waterschap	geen kadevak-specifieke opmerkingen
opmerkingen tijdens overleg d.d.	8-12-2005
(eventuele) reactie Rijkswaterstaat Maaswerken op opmerking waterschap	
<i>tekeningen: situatie en dwarsprofielen</i>	
tekeningnummer	PDMW 2006-63363
bladnr.	GEN06
dwarsprofielen	Gen1K_OA_01
datum tekening	12-7-2006
<i>tekeningen constructieve details</i>	
tekeningnummer	
bladnr.	
dwarsprofielen	
datum tekening	
<i>coupages</i>	
bron	
omschrijving	
van	
naar	
breedte	
drempelhoogte (m+NAP)	
kerende hoogte (m+NAP)	
9. AANDACHTSPUNTEN	
	Aandacht voor praktische uitvoerbaarheid ivm aanwezigheid puin en grind in de ondergrond, eventueel vooraf nader onderzoek naar samenstelling ondergrond/ problematiek inbrengen damwand
10. NADERE DETAILLERING TBV UITVOERING	
bouwpakket aannemer	Gennepe centrum gemeentewerf
<i>geotechnische berekeningen nav wijzigingen</i>	
titel rapport	
rapportnr.	
status	
opgenomen in	
titel rapport	
rapportnr.	
status	
<i>constructieve berekeningen nav wijzigingen</i>	
opgenomen in	
titel rapport	Maaskaden cluster 2 & 3: Constructieve berekeningen - uitvoeringsfase. Deel 2: Gennepe
rapportnr.	Grontmij-rapportnr. 187993.rm.231.R035 d.d. 30-10-2009
status	definitief
opgenomen in	
titel rapport	Ontwerp kering Gennepe gemeentewerf
rapportnr.	Grontmij-rapportnr. 187993.rm.231.R035 d.d. 30-10-2009
status	definitief

Inventarisatie per kadevak gemeente Gennep

Cluster	3
Gemeente	G
Kadevak	GEN.1.K
Onderdeel van kadevak omschrijving	OA nieuwe stalen damwand
11. OVERDRACHT RICHTING WATERSCHAPPEN	
Uitvoeringsfase(n)	fase 5
Overdrachtsdocument	Maaskaden cluster 2 en 3 Overdracht fase 5 Waterschap Peel en Maasvallei Ontwerpgegevens GENNEP Heijen haven, GENNEP Middelaar, GENNEP AVG/Hendrix, GENNEP Centrum gemeentewerf en GENNEP Heijen (Hendrix)
rapportnr.	Grontmij-rapportnr. 187993.rm.231.R027 d.d. 17 september 2009
status	definitief
uitvoeringstekening(en)	PDMW 2008-63023 d.d. 30-6-2008 PDMW 2008-63025 d.d. 30-6-2008

Gegevens gemeente Genneep - ligging boringen en/of sonderingen -

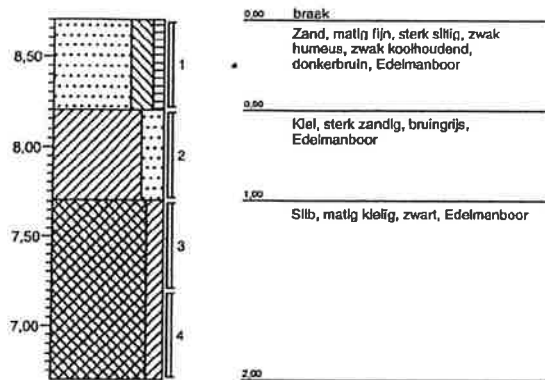
3
G
GEN 1.K
CA

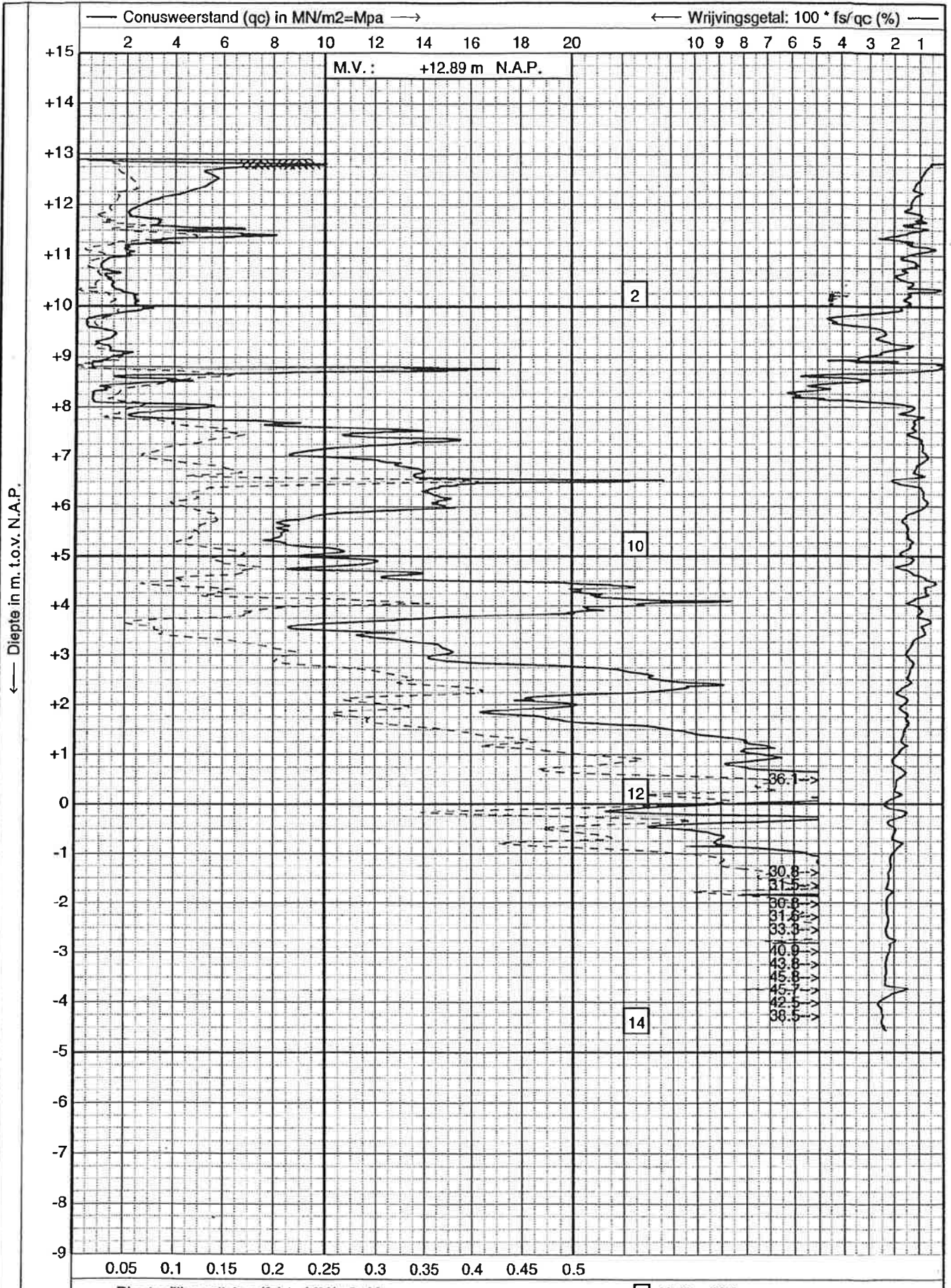


Projectnummer: 200017BOMA
Projectnaam: MAASKADE

Boring G1108
X-coördinaat 195254,092
Y-coördinaat 412852,992
Datum: 08-12-2005

Opmerking:






GEOCONSULT
 www.geo-consult.nl
 E-mail: info@geo-consult.nl
 Tel.: 046-4572670
 Fax.: 046-4572679

Sondering volgens NEN 5140, conus: cilindrisch elektrisch
 Project : GRONDONDERZOEK AAN DE NIER
 Locatie : GENNEP

Datum : 14-06-2004
 Conus : S15-CF1.139
 Opdracht : GA-40288
 Sondering : 02



Informatie constructieve berekeningen

Bron: *Maaskaden cluster 2 & 3: Constructieve berekeningen - uitvoeringsfase.
Deel 3: Gennep, Grontmij-rapportnr. 187993.rm.231.R035 d.d. 27-4-2009 (bijgewerkt
september 2009)*

ZIE BIJLAGE 10

