

[REDACTED]

Van: [REDACTED]
Verzonden: maandag 7 januari 2019 16:03
Aan: [REDACTED]
Onderwerp: FW: Bijzondere dijkfronten, Genneperhuisweg te Gennepe

Beste [REDACTED]

Zoals besproken.

Groet,
[REDACTED]

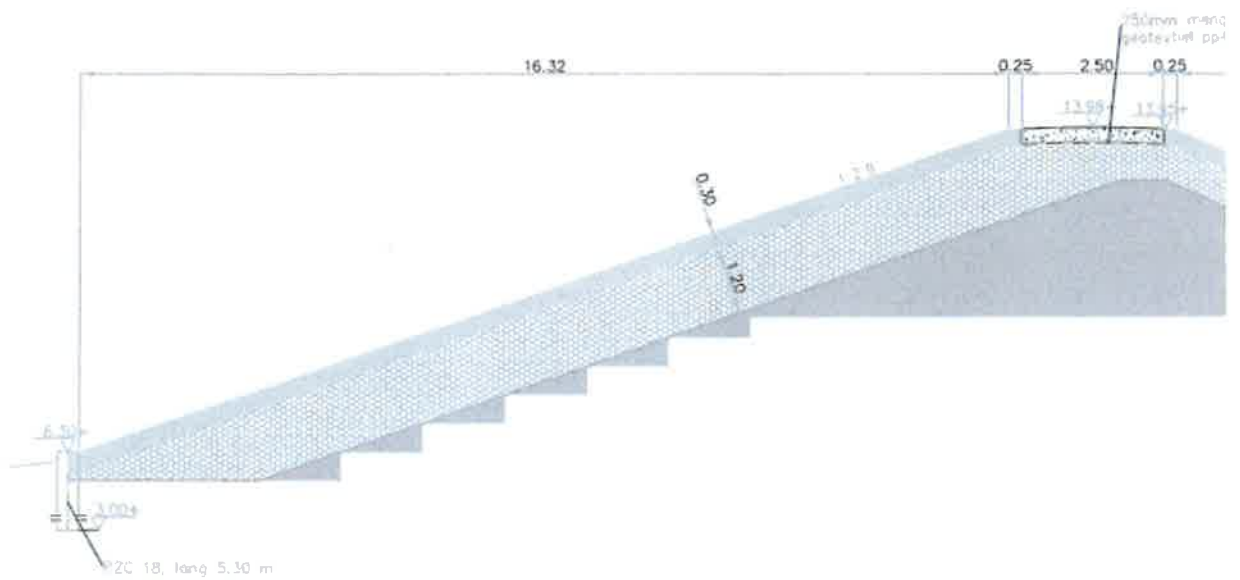
Van: [REDACTED]
Verzonden: maandag 7 januari 2019 14:01
Aan: [REDACTED]
CC: [REDACTED]
Onderwerp: RE: Bijzondere dijkfronten, Genneperhuisweg te Gennepe

Hallo [REDACTED]

Allereerst de beste wensen voor 2019

Hoe zit het langs de Genneperhuis weg? **Let op:** Onderstaande gaat **niet** over de waterkering in het pand van **de Gennepermolen**.

De situatie is als volgt:

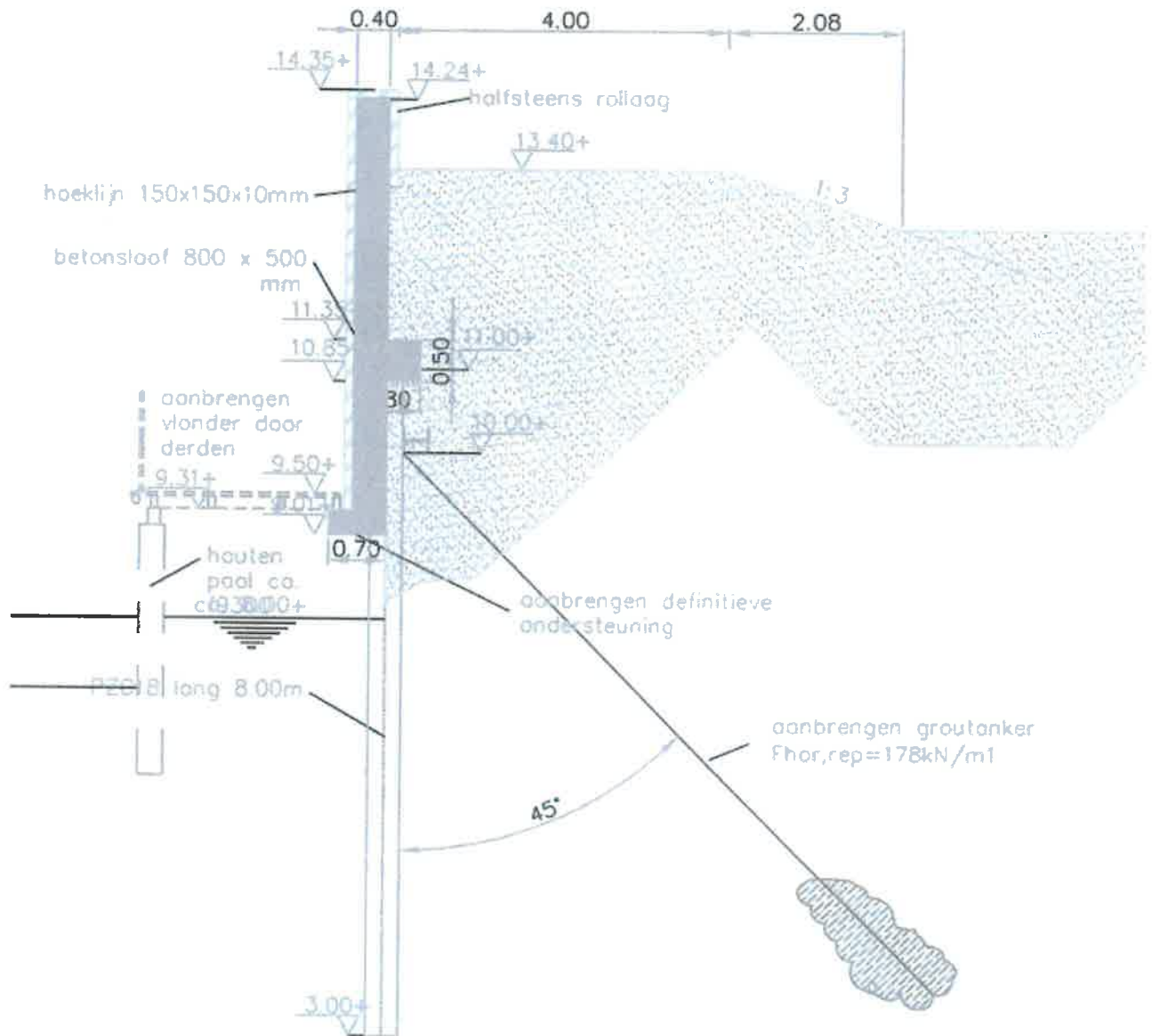


DWP 55.098 + 33

Dwarsprofiel 55.099+107 betreft de keermuur en achterliggend dijklichaam bij de Genneperhuisweg ter plaatse van de voormalige brandweerkazerne/gemeentewerf

De Legger dijkhoogte is hier 14,35 meter + NAP.

De eis vanuit Maaswerken (1/250 oude norm) was een kruinhoogte van 13,57 meter +NAP



DWP 55.099 + 107

Tot zo ver de actuele situatie.

De toekomstige kruinhoogte in 2075 van een groenen dijk (taluds 1:3 en 5 l/m/sec overslag) op deze locatie is volgens de berekeningen van HKV: 14,53 meter + NAP.

Voor een verticale wand is deze berekening anders dan voor een groenen dijk en deze pakt waarschijnlijk iets gunstiger uit. (Maar is niet de 20 cm verschil van uit de oude norm)

Rekening houdend met ca. 14,50 meter + NAP als kruinhoogte in 2075 met de waterkering omhoog en wel:

Ca. 0,55 meter bij de groenen dijk

Ca. 0,25 meter bij de keermuur

Er is dus wel duidelijk sprake van overhoogte maar deze is (mede door de nieuwe norm) nog (net) niet afdoende om een hoogte opgave te voorkomen.

Rond de locatie van de voormalige gemeente werf/brandweerkazerne is in het verleden meerdere malen gesproken tussen gemeente waterschap en destijds Maaswerken.

Dit is inmiddels ca. 10 jaar geleden en er veel veranderd.

B.v. de nieuwe normering en ook het Wettelijk Beoordelings Instrumentarium (WBI) en het Ontwerp Instrumentarium (OI)

Het is daarom zeer wenselijk om, nu de economie weer beter draait en er wellicht projectontwikkeling op deze locatie weer in beeld komt, zeer vroegtijdig overleg met het waterschap op te starten over de randvoorwaarden vanuit de waterkering.

Het bouwen kort achter een waterkering met een verankering vraagt zeer specifieke aandacht die in "normale" projectontwikkeling nooit aan de orde is.

Met vriendelijke groet,

[Redacted]

Beleidsadviseur waterveiligheid

Telefoon: [Redacted]

Email: [Redacted]



met de omgeving, voor de omgeving



Met vriendelijke groet,

[Redacted]



met de omgeving, voor de omgeving



Ja, ik meld me aan voor e-mails op maat

Van [Redacted]

Verzonden: donderdag 20 december 2018 10:44

Aan: [Redacted]

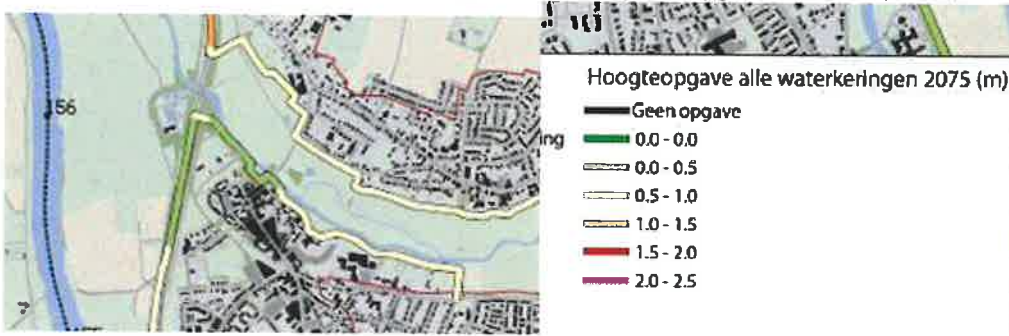
CC: [Redacted]

Onderwerp: Bijzondere dijkfronten, Gennepershuisweg te Gennep

Beste [Redacted]

Tijdens de bijeenkomst gisteren over de bijzondere dijkfronten gaf ik tijdens de presentatie aan het traject van de kade/dijk bij de Gennepershuisweg in Gennep als een bijzonder dijkfront te beschouwen. Dit vanwege de relatie van de historische kern met het Niersdal en de voorgenomen woningbouwontwikkeling (herontwikkeling vml. gemeentewerf/brandweerkazerne). Daarop reageerde jij door te stellen dat de door de Waterschap gerealiseerde keermuur overgedimensioneerd is en dat daarom daar geen opgave meer ligt. Dit in tegenstelling tot het dijklichaam dat ligt tussen de keermuur en de N271. Gezien je opmerking ben ik niet verder ingegaan op de locatie Gennepershuisweg en deze ook niet laten opnemen in de lijst van Strootman.

Het al dan niet hebben van een opgave ter hoogte van de keermuur is mede van belang in relatie de huidige plannen voor herontwikkeling van de vml gemeentewerf/brandweerkazerne. Ik ga uit van de juistheid van je opmerking maar ontvang graag nog een korte bevestiging. Uit de ontvangen kaarten met de hoogteopgave (zie hieronder) volgt namelijk nog een opgaven van 0 - 0,5 m1.



Met vriendelijke groet,

[Redacted signature]



[Redacted name] Gemeente Gennep | T: 0485-494141
E: [Redacted email] | I: www.gennep.nl
Ellen Hoffmannplein 1 | Postbus 9003 | 6590 HD Gennep

E-mail van de gemeente Gennep heeft geen formele status,
[Klik hier voor meer informatie >>](#)