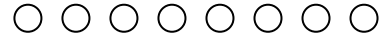




IDEEFASE



PLANVORMING



UITVOERING

4-001 Internationale fietsverbinding Maas

Het idee

De huidige internationale Maasfietsroute (lange afstandfietsroute LF3) loopt door Gennep. Het LF-netwerk wordt komende jaren veranderd in 'icoonroutes' met herkenbare thema's en hoge service en kwaliteit voor de vakantiefietser. De Maasfietsroute wordt als eerste icoonroute aangepakt. Omdat het concept goed past bij de ambitie als wielergemeente en het sterk kan bijdragen aan (fiets)toerisme en recreatie langs de Maas, wil de gemeente actief zeker stellen dat de vernieuwde Maasroute over Genneps grondgebied loopt, o.a. langs het Gennepershuis. Hiervoor moet de gemeente investeren in het ontsluiten van cultuurhistorische objecten en kwalitatief goede voorzieningen langs de route.



Het waarom van het idee

Een concept als de internationale Maasfietsroute past prima binnen de ambities die wij hebben als wielergemeente. Gennep is een fietsvriendelijke gemeente die de lange afstandsfietser graag ontvangt.

Samen met partners uit Nederland, België en Frankrijk heeft de Provincie Limburg een internationale fietsroute langs de Maas geopend, La Meuse-à-Vélo. De route is gebaseerd op de bestaande lange afstandfietsroute LF3 en is zo'n 1000 km lang.

Door middel van deze route kunnen we internationaal ons visitekaartje als fietsland afgeven. De Maasfietsroute levert een grote bijdrage aan de bevordering van (fiets)toerisme en recreatie langs de Maas. Gemeente Gennep kan pro-actief insteken op deze prioriteit van de provincie door er lokaal en/of regionaal in te investeren.

Impact

Het huidige tracé van de vernieuwde Maasfietsroute (LF3) loopt ook over Genneps grondgebied, door dit tracé te blijven versterken, kunnen we meeliften op de nationale en internationale promotie rondom de route. Met name toeristen die gebruik maken van deze landelijke (internationale)

fietsroutes zijn geïnteresseerd in cultuurhistorische objecten. Het gebied rondom het Genneperhuis biedt een uitgelezen kans om Gennep toeristisch op de kaart te zetten.

Waar moeten we rekening mee houden?

Om het project succesvol te laten zijn is het belangrijk om te zorgen voor een zeer aantrekkelijk en beleefbaar gebied rondom het Genneperhuis. Hierbij is van belang een fietsverbinding te maken langs de Maas van het Genneperhuis naar de Loswal en naar de Paesplas.

Als wij niet aan de gevraagde kwaliteit kunnen voldoen, dan is de kans groot dat het tracé verlegd wordt.

Welke partijen zijn/worden betrokken bij het idee

De volgende partijen zijn nodig voor de realisering van het project:

- Fietsplatform
- Routebureau Noord- en Midden Limburg
- Toeristisch Platform Maasduinen
- Waterschap
- Provincie Limburg
- Eigenaren grond

Activiteiten

De rol van de gemeente in dit project is om actief te lobbyen om de route langs de mooiste plekjes van Gennep te laten lopen.

Om het project te realiseren worden in ieder geval de volgende activiteiten verwacht:

- 1) Het aanleggen van een verbinding tussen Genneperhuis, de Loswal en de Paesplas om de huidige verbinding langs de Maas te versterken.
- 2) Inventariseren hoe deze verbinding aantrekkelijk kan worden gemaakt, bijvoorbeeld door het toevoegen van belevingselementen en te kijken naar de mogelijkheden voor kleinschalige horeca en overnachting in de omgeving van de route.

Kosten

Op dit moment is het nog niet mogelijk om de kosten in beeld te brengen; de kosten voor het traject worden nog nader uitgewerkt.

Rol van het college

- Commitment uit spreken voor verrijking van het project; en
- In principe middelen beschikbaar te stellen op het moment dat helder is om wat voor middelen het gaat.

Rol van de gemeenteraad

- Commitment uit spreken voor verrijking van het project; en
- In principe middelen beschikbaar te stellen op het moment dat helder is om wat voor middelen het gaat.



IDEEFASE



PLANVORMING



UITVOERING

4-002 Internationale fietsverbinding Niers

Het idee

Het ecologisch, landschappelijk en toeristisch waardevolle riviertje de Niers loopt door het Nederlands-Duitse grensgebied. Omdat toerisme aan beide kanten van de grens een speerpunt is, wil de gemeente een wandel-/fietspad langs de Niers realiseren en deze aansluiten op de Duitse wandel-/fietsroute langs dezelfde rivier. Hierdoor ontstaat een kleinschalige, interessante internationale Niersroute voor toeristen en recreanten.



Het waarom van het idee

Het riviertje de Niers heeft ecologisch, landschappelijke en toeristisch gezien een hoge waarde. In de gemeenten langs de Niers aan beide zijden van de grens is toerisme een speerpunt. Aan Duitse zijde loopt langs het overgrote deel van de rivier een fiets/wandelpad. Aan Nederlandse zijde is dat nog niet het geval, waardoor de Niers nog niet in zijn volle omvang te beleven valt en waardoor het nog niet die (kleinschalige maar interessante) toeristische fietsverbinding is die de rivier zou kunnen zijn.

Ook de voorzieningen die aan de Niers liggen worden nog niet ten volle ontsloten en de toeristische potenties worden nog niet ten volle ontwikkeld. Net als langs de Rijn en Maas, zou er langs de Niers een (beperkte) fietsroute ontwikkeld kunnen worden. Door ontwikkeling van een internationale Niers-route kunnen we economisch profiteren van onze ligging aan het riviertje en de banden tussen de bevolking aan beide zijden van de grens verder aantrekken: we hebben voor een groot deel een gezamenlijke geschiedenis en kunnen die meer koesteren dan nu het geval is.

Impact

Het verbinden van de gebieden langs de Niers heeft een positieve impact op verschillende fronten. De regio wordt (nog) interessanter voor toeristen, wat zal leiden tot hogere toeristische bestedingen. Door het project kan meer begrip voor elkaar ontstaan aan beide zijden van de landsgrens, wat kan leiden tot de ontwikkeling van nieuwe voorzieningen, behoud van bestaande voorzieningen, en begrip voor het belang van de ecologie en potentie van de rivier op economisch, sociaal en cultuurhistorisch gebied.

Welke partijen zijn/worden betrokken bij het idee

De volgende partijen zijn belangrijk voor het realiseren van het idee:

- Fietsplatform
- Routebureau Noord- en Midden Limburg
- Gemeenten gelegen aan de Niers
- Waterschap
- Provincie Limburg
- Eigenaren grond
- Euregio Rijn Waal

Activiteiten

De rol van de gemeente is het verkennen van de mogelijkheden voor een dergelijk project. De initiële activiteiten voor het realiseren van dit project zijn gericht op het verkennen van de mogelijkheden voor een internationale Niersfietsroute. Daarbij moet aandacht zijn voor:

- 1) De huidige verbindingen.
- 2) De kansen voor een doorlopende verbinding.

Kosten

Op dit moment is het nog niet mogelijk om de kosten in beeld te brengen.

Rol van het college

- Commitment uit spreken voor verrijking van het project; en
- In principe middelen beschikbaar te stellen op het moment dat helder is om wat voor middelen het gaat.

Rol van de gemeenteraad

- Commitment uit spreken voor verrijking van het project; en
- In principe middelen beschikbaar te stellen op het moment dat helder is om wat voor middelen het gaat.



IDEEFASE



PLANVORMING



UITVOERING

4-003 Gennepershuis



Het idee

De voormalige sterke vestiging het Gennepershuis is tegenwoordig een nauwelijks zichtbare ruïne, waardoor de historie verborgen blijft. Gedeeltelijke herbouw van het huis is niet mogelijk, maar er zijn wel andere manieren om de locatie en de geschiedenis zichtbaar te maken. Het idee is om de resten van het Gennepershuis duidelijk zichtbaar te maken (o.a. door begroeiing te verwijderen, het fietspad te verleggen en informatieborden te plaatsen) en de ruïne goed begaanbaar te maken voor bezoekers. Een beleefbaar Gennepershuis kan grote aantrekkingskracht hebben en een belangrijke schakel zijn in de ontwikkeling van andere (toeristische) initiatieven.



Het waarom van het idee

Ooit was het Gennepershuis een sterke vestiging aan de monding van de Niers op steenworp afstand van de stad Gennep. De verwoesting van het Gennepershuis vormt een belangrijk moment in de geschiedenis van Gennep. Het belangrijkste overblijfsel, de ruïne, is tegenwoordig nauwelijks zichtbaar. Om recht te doen aan deze historische plaats is het noodzakelijk de resten duidelijk zichtbaar te maken.

In 2016 werd duidelijk – na een initiatief van een aantal betrokken inwoners – dat gedeeltelijke herbouw niet mogelijk is. Het heeft het college wel aan het denken gezet over het beter zichtbaar en beleefbaar maken van de locatie. Hierbij is het noodzakelijk om samen met de eigenaar van de ruïne, Staatsbosbeheer, te kijken naar structureel onderhoud, zodat beplanting beperkt blijft, dat de ruïne goed begaanbaar is voor bezoekers en men gebruik kan maken van de binnenplaats. Daarnaast is het voor de zichtbaarheid van de ruïne van belang het fietspad, dat nu voor de ruïne langs loopt, om de ruïne heen te laten lopen. Ook zal er opnieuw gekeken worden naar de inrichting van het gebied. Denk hierbij onder andere aan informatieborden en mogelijkheden tot het parkeren van fietsen.

Impact

Cultuurtoerisme is een groeiende markt. Zowel toeristen als inwoners zijn geïnteresseerd in erfgoed. Door erfgoed beleefbaar te maken, komen inwoners en toeristen in contact met het verhaal van het Gennepershuis. Het beter beleefbaar maken van de ruïne heeft promotioneel grote waarde en brengt de cultuurhistorie structureel onder de aandacht van het publiek. Zo worden inwoners en bezoekers – voornamelijk fietsers en wandelaars – in de verleiding gebracht om de ruïne bezoeken. Daarnaast kan

het vrij maken van de binnenplaats, een stimulans zijn voor het organiseren van kleinschalige activiteiten.

Waar moeten we rekening mee houden?

We moeten rekening houden met het feit dat er diverse belangen actief zijn in het gebied. Er zal onder andere gekeken moeten worden naar de impact van de activiteiten op de flora en de fauna.

Welke partijen zijn/worden betrokken bij het idee

De volgende partijen zijn nodig voor de realisering van het project:

- Federatief platform Cultuurhistorie Maas en Niers
- Stichting Monarch
- Staatsbosbeheer
- Rijksdienst voor het Cultureel Erfgoed
- Rijkswaterstaat
- Waterschap Limburg
- Provincie Limburg

Activiteiten

De rol van de gemeente in dit project is die van initiatiefnemer. In het kader van dit project zullen in eerste instantie de volgende activiteiten worden ondernomen:

- Het indienen van een projectplan bij Staatsbosbeheer (eind 2017/begin 2018).
- Contact met provincie Limburg over subsidie mogelijkheden.
- Onderhoud plegen aan ruïne Genneperhuis (begin 2018)
- Aanleg fietspad (voorjaar 2018)
- Inrichting gebied

De opening van het Genneperhuis wordt gepland in Augustus 2018, in relatie tot evenementen rondom het jaar van de Norbertijnen.

Kosten

In het kader van dit project zullen kosten gemaakt moeten worden voor onder andere:

- Het opschonen van het Genneperhuis
- Aanleg fietspad
- Inrichting van het gebied
- Het organiseren en promoten van evenementen

Rol van het college

- Commitment voor het nog te schrijven plan van aanpak; en
- Het beschikbaar stellen van de noodzakelijke middelen ten behoeve van cofinanciering van de provincie.

Rol van de gemeenteraad

- Commitment voor het nog te schrijven plan van aanpak; en
- Het beschikbaar stellen van de noodzakelijke middelen ten behoeve van cofinanciering van de provincie.

Extern advies

Het Federatief Platform Cultuurhistorie Maas en Niers (PCMN) adviseert het volgende over het Genneperhuis:

“Genneper heeft een heilige, geboren op het Genneperhuys. Zijn naam valt sporadisch in Genneper. Dat is onbegrijpelijk. Als men Genneper binnen komt zou op de borden "Genneper, stad van Norbertus en Reformatiestad" moeten staan.

Advies: een goede uitgebreide beschrijving van de historie van het Genneperhuys is essentieel; de huidige informatieborden op de route naar de voormalige burcht kritisch beoordelen en waar nodig actualiseren. Daarbij de relatie met de heilige Norbertus van Genneper, de geschiedenis van de heilige Norbertus, verwijzing naar zijn sporen in Genneper, route naar het Genneperhuys, de relatie met de Nederlanden in vorige eeuwen, belang van het Genneperhuys, etc.”

PCMN wil verder spoedig komen tot:

- een fiets-wandelverbinding tussen de Loswal en de Paesplas en deze opnemen in zowel het fiets- en wandelknooppunten -routesysteem. In de komende jaren wordt in het kader van het ‘Deltaplan Grote Rivieren het ‘Koploperproject Oeffelt’ gerealiseerd. Dit is gericht op het oplossen van de flessenhals die de Maasbrug vormt met behoud van aanwezige cultuurhistorische waarden aan de Brabantse kant. Door het aanleggen van een verbinding Loswal – Paesplas kan er een bijdrage geleverd worden aan het oplossen van deze flessenhals - problematiek. Tevens worden zodoende de pijlers van de Maasbrug ontsloten (Rijksmonument nummer: 518572 Oeffelt) en wordt de Eerste Steen Maasbrug (gemeentelijk monument) toegankelijk gemaakt. Een verbindingroute vanaf het Genneperhuys via de Loswal naar de Paesplas zou een prachtig recreatief gebied ontsluiten voor wandelaars, fietser, watersporters, vissers en voor hen die geïnteresseerd zijn in de historie van dit gebied. Goede en duidelijke informatieborden zijn ook hier essentieel.
- een verbinding in de vorm van een struïnpad tussen de Maasoever bij Milsbeek en het Genneperhuys. Daaraan zou dienen worden gekoppeld de geschiedenis van de steenfabriek en de pottenbakkers.



IDEEFASE



PLANVORMING



UITVOERING

4-004 Ontsluiten natuurgebieden - uitkijktorens

Het idee

Het ontsluiten van de natuurwaarden binnen de gemeente Gennep past binnen het versterken van de vrijetijdseconomie. Het idee is om dit te doen door uitkijkpunten te realiseren. Vanaf een uitkijktoren – op hoogte – wordt een landschap anders ervaren; het geeft een prachtig beeld van de omgeving en het verhaal van het gebied wordt beleefbaarder. Mogelijke locaties voor uitkijktorens zijn: Langeven, Koningsven en Zelder.



Het waarom van het idee

De gemeente Gennep streeft ernaar de natuurwaarden binnen de gemeente te ontsluiten voor inwoners en bezoekers. Dit kan gedaan worden door het aanleggen van wandelpaden en het plaatsen van informatieborden. Een interessante aanvulling hierop, die bezoekers de mogelijkheid geeft een gebied anders te beleven, is een uitkijktoren. Het verhaal kan samen met verenigingen, stichtingen en ondernemers worden opgesteld. Mogelijke locaties voor een uitkijktoren zijn het Langeven, Koningsven en Zelder.

Impact

Door op unieke locaties in het landschap routestructuren te koppelen aan een uitkijktoren wordt de beleefbaarheid van een natuurgebied vergroot. Door natuurgebieden op deze manier te ontsluiten kunnen inwoners en bezoekers op een andere manier kennis maken met hetgeen de gemeente Gennep te bieden heeft op natuur(historisch) terrein. Dit kan een prikkel zijn om ook andere delen van de gemeente te bezoeken. Daarnaast kan er op locaties uitleg gegeven worden over het gebied. Dit zorgt voor meer beleving bij de toerist en recreant.

Waar moeten we rekening mee houden?

Bij het uitvoeren van dit projectidee moet met verschillende belangen rekening gehouden worden. Het gaat daarbij om het bieden van een toegevoegde waarde voor en de samenwerking met toeristische en recreatieve ondernemers. Dit belang moet gecombineerd worden met de bescherming van de natuur, ecologie en de mening van omwonenden. Daarbij moet gekeken worden naar het inpassen van de ontwikkeling in de recreatieve as van 'stuwwal tot stuifduinen'.

Welke partijen zijn/worden betrokken bij het idee

- Gemeente Gennepe
- Ondernemers
- Stichtingen/Verenigingen die betrokken zijn in het gebied
- Provincie Limburg
- Natuur beherende organisaties.

Activiteiten

De rol van de gemeente in dit project is om te kijken wat de mogelijkheden zijn voor het aanleggen van uitkijktorens. In het kader van dit project zullen de volgende activiteiten ondernomen worden:

- Verkenning van mogelijke locaties voor de uitkijktorens.

Kosten

Op dit moment zijn de kosten voor uitvoering van dit projectidee nog niet inzichtelijk.

Rol van het college

- Commitment uit spreken voor verrijking van het project; en
- In principe middelen beschikbaar te stellen op het moment dat helder is om wat voor middelen het gaat.

Rol van de gemeenteraad

- Commitment uit spreken voor verrijking van het project; en
- In principe middelen beschikbaar te stellen op het moment dat helder is om wat voor middelen het gaat.



IDEEFASE



PLANVORMING



UITVOERING

4-005 Dagstrandjes Maas en Niers

Het idee

In 2016 heeft de gemeenteraad van Gennep een motie aangenomen betreffende het realiseren van strandjes aan de Maas en de Niers. Omdat het permanent inrichten van deze strandjes een langdurig proces zal zijn vanwege complexe regelgeving, is het idee om in 2018 te starten met twee 'proefstrandjes'. Het is de bedoeling om aan de Niers, ter hoogte van de Martinuskerk en aan de Maas, ter hoogte van de Boxmeerseweg, tijdelijke strandjes in te richten. Als in het najaar van 2018 blijkt dat er daadwerkelijk gebruik gemaakt wordt van de strandjes, kan besloten worden om de volledige bestemmingsplanprocedure te doorlopen en permanente strandjes in te richten.

Gennep op
de kaart



NIERSOEVER NABU MARTINUSKERK



BOXMEERSEWEG

Het waarom van het idee

Het idee om dagstrandjes te ontwikkelen langs de Maas en Niers komt voort uit de regiovisie Bergen, Gennep, Mook en Middelaar. Het idee is dat het aanleggen van strandjes bijdraagt aan het toeristisch ontsluiten van de Maas en de Niers. In 2016 heeft de gemeenteraad van Gennep een motie aangenomen betreffende het realiseren van strandjes aan de Maas en de Niers.

Impact

De verwachting is dat dagstrandjes langs de Maas en Niers zullen voorzien in een behoefte van inwoners en bezoekers en een positieve impact zullen hebben op recreatie en toerisme langs de rivieren. Dit proefproject heeft als doel het draagvlak te meten voor definitieve aanleg van strandjes. Indien er daadwerkelijke behoefte is aan strandjes zal er een vervolgpriject komen, waarbij in 2019 gekeken wordt op welke locaties de strandjes gerealiseerd kunnen worden. Pas dan zal er een definitieve bestemmingsplan procedure doorlopen worden. Door de aanleg van de strandjes, zetten we in op het beleefbaar maken van zowel de Maas als de Niers.

Waar moeten we rekening mee houden?

In 2016 heeft de gemeenteraad van Gennep een motie aangenomen over het realiseren van strandjes aan Maas en Niers. Regelgeving van andere overheden rondom deze kwetsbare gebieden blijkt echter complex en strikt te zijn. Gedurende het proces met Waterschap Limburg, Rijkswaterstaat en gemeente Gennep is gebleken dat voor het permanent aanleggen dagstrandjes een uitgebreide bestemmingsplan procedure doorlopen moet worden. Deze procedure brengt de nodige onderzoeken met zich mee en heeft financiële consequenties.

Welke partijen zijn/worden betrokken bij het idee

De volgende partijen zijn nodig voor de realisering van het project:

- Waterschap Limburg
- Rijkswaterstraat

Activiteiten

In 2018 zullen twee dagstrandjes ingericht worden: Langs de Niers, ter hoogte van de Martinuskerk en langs de Maas, ter hoogte van de Boxmeerseweg.

De rol van de gemeente in dit project is die van initiatiefnemer.

In het kader van dit project zullen de volgende activiteiten aan de orde komen:

- Initiatief voor proef vaststellen in het college en de gemeenteraad informeren middels een raadsinformatiebrief. (reeds gebeurd)
- Aanvragen van een tijdelijke vergunning voor twee strandjes (begin 2018)
- Proefperiode (april-september 2018)
Concreet betekent dit dat op beide locaties een informatiebord geplaatst wordt. Op het bord wordt aangegeven dat zwemmen niet toegestaan is. Er zullen extra prullenbakken geplaatst worden en de buitendienst zal haar maaibeleid aanpassen, zodat de strandjes goed bruikbaar blijven.
- Evaluatie (oktober 2018) en vervolgens besluit (samen met Waterschap en Rijkswaterstaat) tot al dan niet starten van bestemmingsplanprocedure voor definitieve aanleg

Kosten

Voor de proef met de strandjes bedragen de kosten €3.000,-

Rol van het college

- Commitment voor de aanpak van dit project'; en
- Het budget ten bedrage van €3.000,- beschikbaar stellen.

Rol van de gemeenteraad

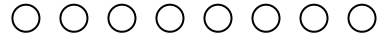
- Commitment voor de aanpak van dit project.



IDEEFASE



PLANVORMING



UITVOERING

4-006 Beleefbeweging

Het idee

De ambitie in de regionale sportvisie om een gezonde koploperregio te worden kan verbonden worden met de vrijetijdseconomie. Naast het stimuleren van wielrennen in de regio, kan via sport en spel een andere doelgroep bereikt worden. Het idee is om een sport- en gezondheidsevenement voor families te organiseren, in samenwerking met vakantieparken en lokale sportverenigingen. In de 'Battle of the Families' strijden familieleden in verschillende sportieve activiteiten gezamenlijk voor de titel 'Beste Familie'.



Het waarom van het idee

Het idee voor dit project komt onder andere voort uit de regionale sportvisie, waarin de ambitie ligt om een gezonde koploperregio te worden. Er liggen ook kansen voor verbinding met de vrijetijdseconomie door in te zetten op de volgende principes:

- De openbare ruimte is aantrekkelijk om te bewegen.
- Gezonde voeding in de toeristische sector.
- Vrijtijdsbeleving rondom beweging.

Hieruit zijn inmiddels een aantal concrete projectideeën gekomen. Naast het stimuleren van wielrennen in de kop van Noord-Limburg is dit het organiseren van familie kampioenschappen op CenterParcs Heijderbos in samenwerking met sportverenigingen en inwoners uit Gennep ook een van concrete projecten. Input voor dit laatste idee komt uit een onderzoek van de Hogeschool voor Toerisme (NHTV). Het 'Battle of the Families' is een evenement voor de hele familie, waarin jong en oud samen strijden om te titel 'beste familie'. Het wordt een weekend dat draait om sportiviteit en gezondheid, maar waar vooral ook gezelligheid en het samenzijn centraal staan.

Impact

Het doel van dit familie-evenement is Noord- Limburg op de kaart zetten voor een nieuwe doelgroep toeristen. Het zal een nieuwe doelgroep naar de regio trekken. Daarbij levert het evenement een verlenging van het toeristische seizoen op, wat een goede impact kan hebben voor toeristische ondernemers.

Waar moeten we rekening mee houden?

Het evenement zal voornamelijk gaan om sport en spel. Bij het opstellen van deze activiteiten worden lokale sportverenigingen nadrukkelijk betrokken. Er is dan een speciale rol weggelegd voor 'Gennep Doet mee'.

Welke partijen zijn/worden betrokken bij het idee

- Gemeente Gennep
- Sportverenigingen
- Gennep doet mee
- Toeristisch recreatieve ondernemers
- Provincie Limburg
- CenterParcs Het Heijderbos

Activiteiten

De gemeente heeft in de uitvoering van dit projectidee vooral een faciliterende rol. De activiteiten van de gemeente liggen vooral in de sfeer van het bijeenbrengen van ondernemers en sportverenigingen en de initiatieven die hieruit voortkomen faciliteren.

Kosten

Op dit moment zijn de concrete kosten voor dit projectidee nog niet inzichtelijk.

Rol van het college

- Commitment uit spreken voor verrijking van het project;

Rol van de gemeenteraad

- Commitment uit spreken voor verrijking van het project;



IDEEFASE



PLANVORMING



UITVOERING

4-007 Dagrecreatievoorzieningen voor kinderen

Gennep op
de kaart



Het idee

Voor bungalowvakanties in de gemeente Gennep zijn gezinnen en families een belangrijke doelgroep. Vaak blijven deze gezinnen binnen het park. Het idee is om in Gennep het aanbod voor dagrecreatie voor gezinnen met kinderen uit te breiden. We willen samen met de verblijfs- en dagrecreatieve ondernemers een brainstorm organiseren om kansrijke initiatieven in beeld te brengen. Hiermee dragen we bij aan de ambitie van de regio Noord-Limburg om het meest aantrekkelijke verblijfsrecreatiegebied van Limburg te zijn voor de 'short break' vakantiemarkt.



Het waarom van het idee

De ambitie van de regio Noord-Limburg is om in 2025 het belangrijkste en meest aantrekkelijke verblijfsrecreatiegebied van Limburg te zijn voor de 'short break' vakantiemarkt met een sterk en vitaal fijnmazig netwerk van kleine- en grootschalige dag-recreatieve voorzieningen in een straal van 60 autominuten. Hierbij ligt de focus op moderne familierecreatie (3 generaties).

Als we kijken naar de bungalowvakanties in de gemeente Gennep – voornamelijk in Center Parcs het Heijderbos – zien we dat gezinnen en families een belangrijke doelgroep vormen. Deze families vermaken zich nu voor een groot deel binnen het park. De uitdaging is om het aanbod van voorzieningen voor dagrecreatie voor gezinnen met kinderen in Gennep uit te bereiden.

Impact

Het inzetten op het bundelen van het recreatie-aanbod en het creëren van nieuw aanbod voor gezinnen met kinderen zal bijdragen aan de vitaliteit van dag- en verblijfsrecreatie. Meer keus aan activiteiten buiten vakantieparken (en andere accommodaties) kan ertoe leiden dat bezoekers langer blijven, of eerder kiezen voor een bezoek aan Gennep. Door voorzieningen te creëren voor gezinnen met kinderen, dragen we als gemeente ook bij aan de ambities van Center Parcs het Heijderbos, die eveneens inzet op deze doelgroep.

Waar moeten we rekening mee houden?

Om de kansen voor dagrecreatief aanbod gericht op gezinnen met kinderen in beeld te brengen is het belangrijk om een volledig beeld te hebben van het huidige aanbod. Vervolgens is het belangrijk om te kijken naar het creëren van verbindingen in het huidige aanbod. Pas dan kan de vraag beantwoord worden aan welke vorm van dagrecreatieve voorzieningen behoefte is in de gemeente Gennep. Hierbij moet ook rekening gehouden worden met het aanbod van omliggende gemeenten.

Welke partijen zijn/worden betrokken bij het idee

- Ondernemers
- Go kids Noord- Limburg
- Toeristisch Platform Maasduinen
- Scholen
- Sportverenigingen

Activiteiten

In dit project is het voornamelijk de rol van de gemeente om partijen bij elkaar te brengen en ze uit te nodigen om na te denken over aanvullend aanbod voor gezinnen met kinderen. De gemeente zal het initiatief nemen om samen met ondernemers een of enkele brainstormsessie te organiseren. Hierbij ligt de focus op:

- Het in beeld brengen van het bestaande aanbod voor gezinnen met kinderen.
- Het ontwikkelen van arrangementen.
- Het in beeld brengen van de vraag voor nieuw aanbod gericht op gezinnen met kinderen.

Kosten

De kosten voor het opstarten van een brainstormsessie kunnen gedekt worden uit het werkbudget toerisme. Als naar aanleiding van de brainstormsessie concrete projectvoorstellen ontstaan, zal daarvoor een separaat traject worden gevolgd. Daarnaast zijn er in regionaal verband reeds middelen gereserveerd om onderzoek te doen naar dagrecreatief aanbod.

Rol van het college

- Commitment uit te spreken voor verrijking van dit project.

Rol van de gemeenteraad

- Commitment uit te spreken voor verrijking van dit project.
- Eventueel participatie in de brainstormsessie.



IDEEFASE

PLANVORMING

UITVOERING

4-008 Fluisterboten op de Niers

Het idee

De komst van de vlonder bij de Gennepermolen biedt kansen om de verbinding over de Niers te vergroten. Het idee is om de mogelijkheden te verkennen om vanaf de vlonder met een kano of fluisterboot naar het Genneperhuis te gaan. Nog een stap verder gaat het verkennen van de mogelijkheden om vanaf de Maas met ondiepe sloepjes de Niers op te gaan, aan te leggen bij de vlonder en even te genieten van het historische centrum.



Het waarom van het idee

De komst van de vlonder bij de Gennepermolen biedt kansen om een verbinding over de Niers te creëren. Tegelijkertijd bestaat de behoefte om het Genneperhuis beter te ontsluiten. Geluiden uit de Gennepe samenleving geven aan dat het mooi (wenselijk) zou zijn om een verbinding te leggen tussen de vlonder en het Genneperhuis. Dit zou kunnen via een kano of fluisterboot. Een stap verder gaat het idee om nog een andere mogelijkheid te verkennen: vanaf de Maas met ondiep stekende sloepjes de Niers op te gaan, aan te leggen bij de vlonder en te genieten van het historische centrum.

Impact

De vlonder bij de Gennepermolen gebruiken als aanlegsteiger biedt kansen voor het stimuleren van de vrijetijdseconomie. De mogelijkheid om naar het Genneperhuis te varen biedt een mooie verbinding over water voor inwoners en bezoekers. Zeker in combinatie met een verbinding met de Maas, zal dit initiatief een nieuwe doelgroep waterrecreanten aanspreken.

Waar moeten we rekening mee houden?

De mogelijkheden voor een verbinding over water moeten nog volledig verkend worden. Zo zal er gekeken moeten worden naar de vuil afvangen bij Milsbeek.

De provincie Limburg kan ondersteunen bij de realisering van het projectidee, want de provincie heeft een nautisch programma, waarbij ondersteuning en subsidie verleend kan worden voor projecten die Maasrecreatie stimuleren. Dit project zou daarvoor in aanmerking komen.

Welke partijen zijn/worden betrokken bij het idee

De volgende partijen zijn nodig voor de realisering van het project:

- de eigenaren van de betrokken gronden
- de gemeente Gennepe

- Waterschap Limburg
- Staatsbosbeheer
- Ondernemers
- Provincie Limburg

Activiteiten

De rol van de gemeente in dit project is die van aanjager. Als eerste activiteit in het kader van dit project zal de gemeente een verkenning naar de specifieke mogelijkheden starten. Daarnaast zal er verkend moeten worden of er interesse bij ondernemers om het idee verder uit te werken en te gaan exploiteren.

Kosten

De kosten van de plannen zoals die nu voorliggen zijn nog niet in te schatten.

Rol van het college

- Commitment uit spreken voor verrijking van het project; en
- In principe middelen beschikbaar te stellen op het moment dat helder is om wat voor middelen het gaat.

Rol van de gemeenteraad

- Commitment uit spreken voor verrijking van het project; en
- In principe middelen beschikbaar te stellen op het moment dat helder is om wat voor middelen het gaat.



IDEEFASE

PLANVORMING

UITVOERING

4-009 Voetveer Gennep-Oeffelt



Het idee

Met de komst van de Maasbrug verdween de veerdienst tussen Oeffelt en de Loswal in Gennep. Met het opnieuw inrichten van de Loswal is er wellicht opnieuw behoefte aan een veer. Het idee is om onderzoek te doen naar het draagvlak om een veerverbinding – permanent of incidenteel bij evenementen – weer in gebruik te nemen.



Het waarom van het idee

Tot 1955 was de veerdienst tussen het Veerhuis in Oeffelt en de Loswal in Gennep het drukste veer van het Land van Cuijk. Door de komst van de Maasbrug is het veer uiteindelijk uit de vaart gehaald.

Het opnieuw inrichten van de Loswal zorgde voor een verbeterde ontsluiting van het gebied voor inwoners en bezoekers. Hierdoor is het idee ontstaan om opnieuw een veer in de vaart te leggen.

Impact

Een veerdienst tussen Gennep en Oeffelt biedt veel interessante mogelijkheden voor de fietsende en wandelende toerist. Het toeristisch-recreatieve aanbod wordt hiermee uitgebreid voor inwoners en bezoekers.

Waar moeten we rekening mee houden?

- Het is de vraag of er voldoende vraag is naar een permanente veerdienst. Wellicht is er meer behoefte aan een incidentele veerdienst, bijvoorbeeld bij evenementen.
- Inmiddels is er contact geweest met de beheerders van Voetveer Zeldenrust. Zij zijn eventueel bereid om een samenwerking te verkennen voor het inzetten van een voetveer op gezette tijden (incidenteel).
- Momenteel liggen er kansen vanwege het nautisch programma van de provincie. Hierbij wordt ondersteuning en subsidie verleend aan projecten die Maasrecreatie stimuleren. Dit project zou daarvoor in aanmerking komen.

Welke partijen zijn/worden betrokken bij het idee

De volgende partijen zijn nodig voor de realisering van het project:

- de eigenaren van de betrokken gronden
- de gemeente Gennepe
- de gemeente Boxmeer
- Rijkswaterstaat
- Ondernemers
- Provincie Limburg

Activiteiten

De rol van de gemeente in dit project is die van initiatiefnemer. De eerste activiteit in het kader van dit project is het uitvoeren van een onderzoek om te achterhalen of er draagvlak (behoefte) is aan het instellen van een veer voor fietsers en voetgangers.

Kosten

De kosten van de plannen zoals die nu voorliggen zijn nog niet in te schatten.



IDEEFASE



PLANVORMING



UITVOERING

4-010 Keramiekstad

Het idee

Door de lange historie van keramiekproductie is keramiek belangrijk geworden voor de identiteit van Gennepe. Om de stad verder te profileren als keramiekstad kunnen openbare ruimtes, wandelpaden, winkels en unieke plekken in centrum en buitengebied aangekleed worden met keramiek.



Het waarom van het idee

In de gemeente Gennepe is keramiek, door de lange historie van keramiekproductie, belangrijk geworden voor de identiteit van Gennepe. Om de stad te profileren als keramiekstad kan men openbare ruimtes, wandelpaden, winkels en unieke elementen in het centrum en het buitengebied van Gennepe 'aankleden' met keramiek. Denk aan kunstwerken, plaquettes, bewegwijzering, bestrating maar ook de in 2016 gerealiseerde stadsmuur met de keramische beelden van historische gebouwen en de heilige zoon van Gennepe 'Norbertus'. Ook het faciliteren en (deels) financieren van projecten waar de promotie van keramiek centraal staat sluit hierbij aan.

Impact

Men kan op een creatieve en unieke manier aandacht vestigen op (unieke) elementen in de stad, de kernen en het buitengebied en zo de identiteit Gennepe keramiekstad versterken.

Waar moeten we rekening mee houden?

- Bij nieuwe projectopdrachten voor de openbare ruimte moet er altijd gekeken worden of keramiek in het ontwerp een plek kan krijgen.
- Versterken relatie met lokale keramisten.

Welke partijen zijn/worden betrokken bij het idee

- Keramisten (ook amateurs)
- Federatief Platform Cultuurhistorie Maas en Niers
- Ontwerpers en architecten
- Ondernemersvereniging

Activiteiten

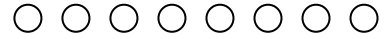
De rol van de gemeente in dit project is die van aanjager. Het idee is dat de gemeente probeert daar waar mogelijk het gebruik van keramiek te stimuleren.



IDEEFASE



PLANVORMING



UITVOERING

4-011 Agrotoeristische belevingsroute

Het idee

‘Gezonde smaak’ is een verbindend thema om het huidige toeristisch-recreatieve routenetwerk in de regio van het interreg project Dynamic Borders (Bergen, Boxmeer, Cuijk, Gennep, Goch en Weeze) te optimaliseren. Het idee is in te zetten op het ontwikkelen van agrotoeristische belevingsroutes en zo aan te sluiten bij een behoefte naar routes gerelateerd aan streekproducten. Het is de bedoeling om 10 grensoverschrijdende ‘agriroutes’ voor wandelaars en fietsers in de projectregio te ontwikkelen en deze vervolgens tweetalig te promoten.



Het waarom van het idee

Eind 2016 is het INTERREG- project ‘Dynamic Borders’ van start gegaan, waarin Bergen, Boxmeer, Cuijk, Gennep, Goch en Weeze samenwerken. Het doel van de projectpartners is om als groene alliantie de oost-west as van het landelijk gebied tussen Nijmegen, Venlo en het Roergebied te versterken, vooral voor het MKB. Een van de onderdelen is het optimaliseren van het huidige toeristisch-recreatieve routenetwerk. Het verbindende thema is ‘gezonde smaak’. Concreet betekent dit het ontwikkelen van grensoverschrijdende agro toeristische belevingsroutes.

Toeristische promotie-organisaties merken dat vele routes gerelateerd aan streekproducten van hun websites worden gedownload. Dit wijst op een vraag naar agroroutes. Met dit projectidee steken we in op deze behoefte en geven de bezoeker de mogelijkheid om de smaken uit het gebied te ervaren en beleven.

Momenteel ligt er binnen het project Dynamic Borders het volgende verzoek:

1. Het ontwikkelen van 10 beleefbare grensoverschrijdende food/agri-routes in de project regio. Zowel voor wandelen als fietsen.
2. De tweetalige promotie van de 10 beleefbare grensoverschrijdende food/agri-routes in de project regio voor een periode tot 2020.

Impact

Agro-toeristische belevingsroutes zullen voorzien in een behoefte van (potentiële) bezoekers. De belevingsroutes zullen diverse doelgroepen naar de regio trekken; bezoekers komen wellicht vaker,

blijven langer en ook worden misschien nieuwe bezoekers getrokken. Doordat de routes grensoverschrijdend zijn, wordt een verbinding gemaakt met het toeristisch potentieel van de regio aan de andere kant van de grens.

Waar moeten we rekening mee houden?

Het is belangrijk om bestaande routes in de projectregio als basis te nemen voor de ontwikkeling van 10 grensoverschrijdende food/agri-routes, zodat de bestaande routenetwerken in de projectregio op elkaar afgestemd en gebundeld worden.

De grensoverschrijdende food/agri-routes moeten:

- geschikt zijn voor verschillende doelgroepen;
- gebaseerd zijn op het bestaande knooppuntennetwerk.
- via een digitale kaart te raadplegen zijn.
- in samenwerking met ondernemers tot stand komen.

Welke partijen zijn/worden betrokken bij het idee

De volgende partijen zijn nodig voor de realisering van het project:

- de gemeente Gennep
- Deelnemende gemeenten aan Dynamic Borders: Goch, Weeze, Bergen, Cuijk en Boxmeer
- Ondernemers in het gebied
- Provincie Limburg
- Smaakparels
- Toeristisch Platform Maasduinen, RBT Land van Cuijk en Tourismus Niederrhein.
- Euregio

Activiteiten

Het plan is om de eerste routes in 2018 te ontwikkelen. De rol van de gemeente in dit project is die van deelnemer in Dynamic Borders en daarmee participeert de gemeente actief in de uitvoering van agrotouristische belevingsroutes.

Kosten

De kosten vallen onder het project Dynamic Borders.

Rol van het college

- Commitment uit te spreken voor het project Dynamic Borders.

Rol van de gemeenteraad

- Commitment uit te spreken voor het project Dynamic Borders.



IDEEFASE



PLANVORMING



UITVOERING

4-012 Wandelen en fietsen

Het idee

In het vlakke, afwisselende en unieke landschap van Gennep en omgeving is landschappelijk en cultuurhistorisch veel te beleven, waardoor het uitermate geschikt is om te wandelen en te fietsen. De ontsluiting van het gebied voor bewoners en bezoekers kan naar een hoger niveau worden gebracht, onder andere door de uitbreidingen van fiets- en wandelroutes. Het idee is om tot een integrale masterplanning te komen voor de opwaardering (uitbreiding) van het fiets- en wandelpadensysteem. Het is de bedoeling om hierin ook aandacht te besteden aan de toegankelijkheid voor mensen met een beperking (vergrijzing) en te kiezen voor bijvoorbeeld niet-traditionele vlonderpaden, verzonken paden of paden met bijzondere verlichting.



Het waarom van het idee

Ontwikkeling van het fiets- en wandelpadensysteem binnen de gemeente is zowel goed voor de eigen inwoners als voor de bezoekers van de gemeente. De ontsluiting van hetgeen we te bieden hebben, is voor verbetering vatbaar en kan op een veel hoger niveau worden gebracht. Daarvoor dienen zich ook vele kansen aan. Vanwege de voorgenomen ingrepen in het landschap (door derde partijen) is nu het moment om te kiezen voor opwaarderingen uitbreiding van het systeem. Daarbij kan worden gedacht aan de ontwikkeling van het gebied Koningsven/De Diepen, het PIO-project Niersdal, de herinrichting van de beken in de gemeente en het Deltaplan Maas. In dit projectfiche worden de kansen voor uitbreiding van de fiets- en wandelvoorzieningen op een rijtje gezet.

Impact

Fiets- en wandelpaden vormen het stelsel waarlangs bewoners en bezoekers kennis kunnen nemen van de natuurhistorisch en cultuurhistorische rijkdom van Gennep en omgeving. Zij zorgen ervoor dat de gemeente als geheel en op alle fronten een unique selling point wordt. Dit is van groot belang voor de (toeristische) aantrekkelijkheid van de gemeente Gennep.

Waar moeten we rekening mee houden?

Bij de opwaardering van het fiets- en wandelsysteem gaat het niet om van elkaar los staande ingrepen en maatregelen. Op hoofdlijnen kan worden gesteld dat we mede in relatie met andere gemeenten willen komen tot het benutten van:

- de rivier de Maas als verbindings-as met de rest van de provincie en Noord Brabant

- de rivier de Niers als verbindings-as met ons Duitse achterland
- onze kleinere beken ter ontsluiting van ons buitengebied (voornamelijk wandelen)
- de ontwikkeling ten zuiden van de stuwwal voor de vrijetijdseconomie.

Omdat elk van de ontwikkelingen een eigen dynamiek heeft is het belangrijk om ze integraal te benaderen en via een masterplanning te realiseren.

Bij de realisering van paden hoort ook een goede bewegwijzering en een goede bebording met focus op die thema's waarop Gennep en omgeving zich onderscheiden.

Bij de realisering van paden kunnen we er voor kiezen om ons te onderscheiden door de kwaliteit en de aard van die paden. Bijvoorbeeld door veel aandacht te besteden aan de toegankelijkheid en het gebruiksgemak voor mensen met een beperking (vergrijzing). En bijvoorbeeld door niet alleen te kiezen voor traditionele paden, maar ook voor vlonderpaden, in de bodem verzonken paden of paden met innovatieve verlichting.

Welke partijen zijn/worden betrokken bij het idee

De volgende partijen zijn nodig voor de realisering van het project:

- de eigenaren van de betrokken gronden
- Teunesen Zand en Grind
- de gemeente Gennep
- Waterschap Limburg
- Natuurmonumenten
- Toeristisch platform Maasduinen
- Routebureau Noord- en Midden Limburg
- Regiobureau Bergen, Gennep, Mook en Middelaar

Activiteiten

De gemeente heeft in dit project de rol van initiatiefnemer. Om het idee te realiseren moeten in ieder geval de volgende stappen worden gezet:

- de realisering van goede en innovatieve fiets- en wandelpaden tot beleidsprioriteit (laten) maken
- deelprojecten formuleren en daar op basis van het commitment van het bestuur mee aan de slag gaan
- per initiatief inzetten op realisering van de door de gemeente gewenste paden en daarbij samenwerking met derden zoeken

Kosten

De kosten van de plannen zoals die nu voorliggen zijn nog niet in te schatten en worden per project(deel) inzichtelijk gemaakt en voor bekostiging in aanmerking gebracht.

Rol van het college

- Personele inzet beschikbaar te (blijven) stellen om het overleg met derden te voeren;
- Te besluiten om in principe te kiezen voor realisering van paden als beleidsprioriteit;
- De raad voor te stellen hier ook voor te gaan.

Rol van de gemeenteraad

- commitment uit te spreken voor het actief volgen van de projecten; en
- in principe bereid zijn middelen beschikbaar te stellen op het moment dat helder is om wat voor middelen het gaat.



IDEEFASE

PLANVORMING

UITVOERING

4-013 Wandelen en fietsen – Thema's

Het idee

Om het unieke karakter van Gennepe en omgeving 'te verkopen' is alleen het optimaliseren van de wandel- en fietspadeninfrastructuur niet voldoende. Het aanbieden van thematische routes verhoogt de kwaliteit van het aanbod en de aantrekkelijkheid van de gemeente Gennepe. We kunnen hierbij denken aan 'geo-paden', agrotouristische belevingsroutes en een wandelroute door het eeuwenoude beekstelsel. Het idee is om de realisering van goede en innovatieve routes tot beleidsprioriteit te maken en vervolgens initiatieven ontwikkelen die samen met derden worden uitgevoerd.



Het waarom van het idee

Gennepe en omgeving zijn uitermate geschikt om te wandelen en te fietsen. Het afwisselende landschap is uniek (en vlak) en er is voor bewoners en bezoekers zowel op landschappelijk als cultuurhistorisch gebied veel te beleven.

Maar om het unieke karakter van Gennepe en omgeving 'te verkopen' is het optimaliseren van de wandel- en fietspadeninfrastructuur alleen niet voldoende. Er is meer nodig om de regio aantrekkelijk te maken, zoals bijvoorbeeld thematische routes:

- **Geo-paden**
Dit is een nieuw project dat zowel aansluit bij wandelen, fietsen, cultuurhistorie als beleven. Er zijn voorbeelden in de gemeente Mook en Middelaar. Mogelijk kunnen we bestaande routes gemeentegrensoverschrijdend maken en ook het Nationaal Park Maasduinen betrekken.
- **Agrotouristische belevingsroute**
Naar voorbeeld van een route in Horst aan de Maas, zou ook in de gemeente Gennepe een agroroute geopend kunnen worden. Het gaat om de belevingsroute 'GoAgro' waarbij de smartphone reisleader is. (zie ook projectfiche 4-011).
- **Wandelroute beekdalensysteem**
Gennepe heeft een eeuwenoud beekstelsel gevormd door strangen van Maas en Rijn. Ze zijn slechts beperkt zichtbaar en beleefbaar in het landschap. Dat kan veranderen. Het waterschap wil de bestaande beken ecologisch versterken. Daar kunnen we bij aanhaken en het systeem niet alleen fysiek toegankelijk maken maar ook als onderscheidend landschappelijk thema.

Impact

Fiets- en wandelpaden vormen het stelsel waarlangs bewoners en bezoekers kennis kunnen nemen van de natuurhistorisch en cultuurhistorische rijkdom van Gennepe en omgeving. Zij zorgen ervoor dat

de gemeente als geheel een unieke selling point wordt; op alle fronten. Door bestaande of nieuwe paden een thematisch karakter te geven komt er een interessante aanvulling op het toeristisch-recreatieve aanbod, wat bijdraagt aan de aantrekkelijkheid van de gemeente Gennepe.

Waar moeten we rekening mee houden?

Bij de realisering van paden hoort ook een goede bewegwijzering en een goede bebording met focus op die thema's waarop Gennepe en omgeving zich onderscheiden.

Bij de realisering van paden kunnen we er voor kiezen om ons te onderscheiden door de kwaliteit en de aard van die paden. Bijvoorbeeld door veel aandacht te besteden aan de toegankelijkheid en het gebruiksgemak voor mensen met een beperking (vergrijzing). En bijvoorbeeld door niet alleen te kiezen voor traditionele paden, maar ook voor vlonderpaden, verzonken paden of paden met innovatieve verlichting.

Welke partijen zijn/worden betrokken bij het idee

De volgende partijen zijn nodig voor de realisering van het project:

- de eigenaren van de betrokken gronden
- Teunesen Zand en Grind
- de gemeente Gennepe
- Waterschap Limburg
- Natuurmonumenten
- Toeristisch platform Maasduinen
- Routebureau Noord- en Midden Limburg

Activiteiten

De gemeente heeft in dit project de rol van initiatiefnemer. Om het idee te realiseren moeten in ieder geval de volgende stappen worden gezet:

- de realisering van goede en innovatieve fiets- en wandelpaden tot beleidsprioriteit (laten) maken.
- deelprojecten formuleren en daar op basis van het commitment van het bestuur mee aan de slag gaan.
- per initiatief inzetten op realisering van de door de gemeente gewenste paden en daarbij samenwerking met derden zoeken.

Kosten

De kosten van de plannen zoals die nu voorliggen zijn nog niet in te schatten en worden per project(deel) inzichtelijk gemaakt en voor bekostiging in aanmerking gebracht.

Rol van het college

- Personele inzet beschikbaar te (blijven) stellen om het overleg met derden te voeren;
- Te besluiten om in principe te kiezen voor realisering van paden als beleidsprioriteit;
- De raad voor te stellen hier ook voor te gaan.

Rol van de gemeenteraad

- Commitment uit te spreken voor het actief volgen van de projecten; en
- In principe bereid zijn middelen beschikbaar te stellen op het moment dat helder is om wat voor middelen het gaat.



IDEEFASE



PLANVORMING



UITVOERING

4-014 Wandelen en fietsen: Gennepershuis-Loswal-Paesplas

Het idee

Om het gebied rond Gennep nog beter toegankelijk en interessant te maken voor bewoners en bezoekers is het idee om een fietsverbinding aan te leggen tussen het Gennepershuis, de Loswal en de Paesplas.



Het waarom van het idee

Gennep en omgeving zijn uitermate geschikt om te wandelen en te fietsen. Het afwisselende landschap is uniek (en vlak) en er is voor bewoners en bezoekers zowel op landschappelijk als cultuurhistorisch gebied veel te beleven, maar dit alles kan nog beter ontsloten worden. Vanwege voorgenomen ingrepen in het landschap door derden is nu het juiste moment het wandel- en fietspadensysteem op te waarderen en uit te breiden.

Een goede kans voor opwaardering is het aanleggen van een fietsverbinding tussen het Gennepershuis- de Loswal en de Paesplas. Met deze route versterken we de verbinding langs de Maas.

Impact

Fiets- en wandelpaden vormen het stelsel waarlangs bewoners en bezoekers kennis kunnen nemen van de natuurhistorisch en cultuurhistorische rijkdom van Gennep en omgeving. Het uitbreiden van het padensysteem met de route Gennepershuis-Loswal-Paesplas heeft een positieve impact op de (toeristische) aantrekkelijkheid van de gemeente Gennep. En draagt positief bij aan de lobby voor de InternationaleMaasfietsroute (fiche 4-001).

Waar moeten we rekening mee houden?

Het is belangrijk om bij de ontwikkeling van de route ook rekening te houden met een goede bewegwijzering en bebording, waarbij een eventuele thematische focus niet vergeten moet worden.

Bij de realisering van paden kunnen we er voor kiezen om ons te onderscheiden door de kwaliteit en de aard van die paden. Bijvoorbeeld door veel aandacht te besteden aan de toegankelijkheid en het gebruiksgemak voor mensen met een beperking (vergrijzing). En bijvoorbeeld door niet alleen te kiezen voor traditionele paden, maar ook voor vlonderpaden, verzonken paden of paden met innovatieve verlichting.

Welke partijen zijn/worden betrokken bij het idee

De volgende partijen zijn nodig ter realisering van het project:

- de eigenaren van de betrokken gronden
- Teunesen Zand en Grind
- de gemeente Gennep
- Waterschap Limburg
- Staatsbosbeheer
- Toeristisch platform Maasduinen
- Routebureau Noord- en Midden Limburg
- Watersportclub de Paesplas
- Visvereniging Gennep
- Federatief Platform Cultuurhistorie Maas en Niers

Activiteiten

De gemeente heeft in dit project de rol van initiatiefnemer. Om het idee te realiseren moeten in ieder geval de volgende stappen worden gezet:

- de realisering van goede en innovatieve fiets- en wandelpaden tot beleidsprioriteit (laten) maken.
- deelprojecten formuleren en daar op basis van het commitment van het bestuur mee aan de slag gaan.
- per initiatief inzetten op realisering van de door de gemeente gewenste paden en daarbij samenwerking met derden zoeken.

Kosten

De kosten van de plannen zoals die nu voorliggen zijn nog niet in te schatten en worden per project(deel) inzichtelijk gemaakt en voor bekostiging in aanmerking gebracht.

Rol van het college

- Personele inzet beschikbaar te (blijven) stellen om het overleg met derden te voeren;
- Te besluiten om in principe te kiezen voor realisering van paden als beleidsprioriteit;
- De raad voor te stellen hier ook voor te gaan.

Rol van de gemeenteraad

- Commitment uit te spreken voor het actief volgen van de projecten; en
- In principe bereid zijn middelen beschikbaar te stellen op het moment dat helder is om wat voor middelen het gaat.



IDEEFASE



PLANVORMING



UITVOERING

4-015 Europees jaar voor het Cultureel Erfgoed

Het idee

2018 is het Europees Jaar van het Cultureel Erfgoed. In het kader hiervan is in Nederland gekozen voor het thema 'erfgoed verbindt, Europa inspireert'. De gemeente Gennep kan dit jaar aangrijpen om de aandacht te vestigen op haar cultuurhistorie.



Het waarom van het idee

De Europese commissie heeft 2018 uitgeroepen tot het Europees Jaar van het Cultureel Erfgoed. Hiermee wil men mensen stimuleren om Europa's rijke culturele erfgoed te leren kennen en de unieke waarde ervan te begrijpen en te vieren.

"Erfgoed verbindt, Europa inspireert" is het Nederlandse thema van het Europees Jaar van het Cultureel Erfgoed. De gemeente Gennep kan het Europees jaar van het cultureel erfgoed vanuit de eigen doelstellingen gebruiken om aandacht te vragen voor de cultuurhistorie van de gemeente Gennep.

Erfgoedorganisaties kunnen in hun programmering aanhaken bij het Europees Erfgoedjaar. Het jaar kan onder andere een mooie aanleiding zijn om de activiteiten die in 2017 in het kader van 400 jaar stadhuis en 500 jaar reformatie zijn ontplooid te continueren.

Impact

Erfgoed verbindt gemeenschappen. Cultuureducatie en meer kennis over erfgoed bevordert sociale betrokkenheid en integratie. En betrokkenheid bij een breed en divers publiek is belangrijk voor het beheer en behoud van het cultureel erfgoed.

Waar moeten we rekening mee houden?

Erfgoedorganisaties kunnen in hun programmering aanhaken bij het Europees Erfgoedjaar. In september wordt een website gelanceerd met informatie en inspiratie voor het vormgeven van activiteiten.

Daarnaast kunnen organisaties die evenementen willen organiseren binnen het Jaar gebruik maken van een aantal fondsen:

- *Creative Europe*
In dit Europese subsidieprogramma voor de culturele sector komt 5 miljoen beschikbaar voor projecten binnen het Europese Jaar, die gericht zijn op Europese samenwerking.
- *Mondriaan Fonds*
Dit fonds heeft gelden beschikbaar voor uitzonderlijke, eenmalige beeldende kunst- en erfgoedprojecten. Daarbij geeft men bijdragen aan Nederlandse Erfgoedinstellingen voor onderzoeksprojecten waarin samengewerkt wordt met buitenlandse instellingen.
- *Fonds voor Cultuurparticipatie*
Dit fonds kent de regeling “Jij maakt het mee”: subsidie voor bijzondere, innovatieve of experimentele projecten op het gebied van de cultuurbeoefening in de vrije tijd.

Welke partijen zijn/worden betrokken bij het idee

De volgende partijen zijn nodig voor de realisering van het project:

- het federatief Platform Cultuurhistorie Maas en Niers
- Rijksdienst voor het Cultureel Erfgoed
- regiogemeenten
- werkgroep Gennep – Niers – Goch
- regiogemeenten Dynamic Borders
- cultureel podium Roepaen

Activiteiten

De rol van de gemeente in dit project is die van aanjager om te kijken of er behoefte is aan deelname aan het Jaar van cultureel erfgoed.

In het kader van dit project zijn de volgende activiteiten vanuit de gemeente denkbaar:

- inventariseren of cultuurhistorische organisatie die mee willen werken
- inventariseren of Gennep-Niers-Goch wil meewerken
- gemeentelijke focus aanbrengen bij eigen events
- afstemmen of gezamenlijk oppakken van initiatieven binnen de regio
- deelname aan het Erfgoedfestival Gelderland Grensland (zomer 2018); de provincie Limburg ziet dit festival, waarin meer dan honderd erfgoed-activiteiten in en buiten Gelderland plaatsvinden, als een kans om onze bijzondere geschiedenis onder de aandacht te brengen.



IDEEFASE



PLANVORMING



UITVOERING

4-016 Interactieve routes



Het idee

De ontwikkeling van thematische routes draagt bij aan de promotie van een toeristisch gebied. Hedendaagse routegebruikers willen een route graag naar eigen voorkeuren inrichten en inzicht hebben in faciliteiten rondom de route. Om aan deze wensen tegemoet te komen wil de gemeente een app ontwikkelen met interactieve routes, waarin bezoekers hun voorkeuren kunnen opgeven en die gekoppeld kunnen worden aan andere informatiebronnen (o.a. beacons, informatie van lokale ondernemers).



Het waarom van het idee

De behoefte van toeristen aan informatie over het gebied waar zij zijn – of dat ze willen bezoeken – is veranderd. De gebruiker van routes wil steeds meer inzicht hebben in de faciliteiten rondom routes. Mensen willen graag actuele en makkelijk toegankelijke informatie hebben over onder andere:

- de kwaliteit van de fietspaden
- eet- & drinkgelegenheden
- overnachten (bij meerdaagse/langere routes)
- oplaadpuntvoorzieningen voor E-bikes
- informatie over bezienswaardigheden onderweg

Door te werken met een interactief systeem – een app – waarin de gebruiker voorkeuren kan invoeren en zo een persoonlijk aanbod krijgt, spelen we in op de behoefte van de gebruiker. Deze route kan dan gekoppeld zijn aan bijvoorbeeld een systeem van beacons (projectfiche 2-011), zodat er bij de route juiste informatie geleverd kan worden. Een interactief systeem is ook interessant voor ondernemers in Gennepe, want zij kunnen hun product passend bij de gebruiker aanbieden.

Impact

Het aanbieden van interactieve routes die tegelijkertijd relevante informatie geven over de omgeving en het aanbod aan voorzieningen in het gebied, draagt bij aan de promotie van het toeristisch product in Gennepe. Het biedt maatwerk voor de toerist, waardoor een bezoek aan de regio extra interessant kan worden.

Waar moeten we rekening mee houden?

Het is belangrijk om duidelijkheid te hebben over thema's, verhaallijnen en vormgeving, voordat het systeem in gebruik wordt genomen. Hierover moet samen met de ontwikkelaar en eventueel andere benodigde partijen worden nagedacht.

Welke partijen zijn/worden betrokken bij het idee

- Gemeente Gennepe
- Federatief Platform Cultuurhistorie Maas en Niers
- Provincie Limburg
- Toeristisch Platform Maasduinen
- Routebureau Noord- en Midden Limburg
- Ondernemersvereniging Gennepe

Activiteiten

De rol van de gemeente in dit project is die van initiatiefnemer. Om het projectidee te realiseren zullen in ieder geval de volgende activiteiten aan de orde komen:

- Het inventariseren van de mogelijkheden van (en benodigdheden voor) de inzet van een app
- Inventariseren van mogelijke input voor een app.
- Kijken naar aansluiting bij andere systemen, zoals het beaconsysteem fiche 2-011.



IDEEFASE

PLANVORMING

UITVOERING

4-017 Versterking band en imago Nationaalpark de Maasduinen

Het idee

Nationaal park de Maasduinen is een begrip en een sterk merk. Hoewel niet binnen de grenzen van het nationale park, behoort de gemeente Gennep wel tot het Maasduinen gebied. Samen met de gemeenten en ondernemers uit Mook en Middelaar en Bergen wil de gemeente Gennep werken aan een eenduidige en zichtbare uitstraling van het gebied. Het is de bedoeling een toekomstbestendige marketing strategie voor de Maasduinen te ontwikkelen om zo de potentie van het gebied beter te benutten. Ook wordt bekeken of de Gennepse natuurgebieden op termijn aansluiting kunnen vinden bij het Nationaalpark.



Het waarom van het idee

Nationaalpark de Maasduinen is een begrip en een sterk merk. Gennep ligt niet binnen de grenzen van het Nationaalpark, maar Gennep behoort wel tot het Maasduinen gebied. Hoewel Maasduinen al een sterk merk is, kan de potentie nog beter benut worden. Samen met de gemeenten en de ondernemers uit Mook en Middelaar en Bergen werken we aan een eenduidige en zichtbare uitstraling van het gebied. Hierbij wordt onder andere gekeken naar:

- Marketing en promotie vanuit het Toeristisch Platform, met nog meer focus op de Maasduinen.
- Deelname aan beurzen.
- Bewegwijzering in het gebied.
- Versterken van het ondernemerschap, door de ondernemer de ambassadeurs te laten zijn van het gebied.

Daarnaast zal op termijn gekeken worden in hoeverre de gemeente Gennep met haar natuurgebieden aansluiting kan vinden bij het Nationaalpark.

Impact

Inzetten op het versterken van het 'merk Maasduinen' kan een positieve impact hebben voor de vrijetijdseconomie. Door het merk Maasduinen nog sterker neer te zetten vergroten we het aantal bezoekers in het gebied. Een stijgend bezoekersaantal leidt ook tot een toename van de bestedingen in het gebied.

Waar moeten we rekening mee houden?

Bij het ontwikkelen van een plan om het merk Maasduinen te versterken moet rekening gehouden worden met veranderende behoefte van de doelgroep, wat gevolgen heeft voor de inrichting van marketing en promotie. De huidige toerist:

- is veel minder gevoelig voor traditionele advertenties en promotie.
- haalt zijn informatie met name van social media.
- vertrouwt steeds meer op mond- op mond reclame.
- is op zoek naar beleving en deelt deze online.

Welke partijen zijn/worden betrokken bij het idee

De volgende partijen zijn nodig voor de realisering van het project:

- Toeristisch Platform Maasduinen
- Nationaalpark de Maasduinen
- Ondernemers
- Gemeente Gennep
- Gemeente Bergen
- Gemeente Mook en Middelaar
- Regiobureau Bergen, Gennep, Mook en Middelaar

Activiteiten

De rol van de gemeente in dit project is die van initiatiefnemer om meer aan te sluiten bij het imago van het Nationaalpark de Maasduinen.

In het kader van dit project moet in eerste instantie een toekomstbestendige marketing strategie voor de Maasduinen ontwikkeld worden, die vervolgens jaarlijks herijkt moet worden.

Kosten

Op dit moment zijn kosten voor het uitvoeren van dit projectidee nog niet inzichtelijk.

Rol van het college

- Commitment uit te spreken voor het actief volgen van het project; en
- In principe bereid zijn middelen beschikbaar te stellen op het moment dat helder is om wat voor middelen het gaat.

Rol van de gemeenteraad

- Commitment uit te spreken voor het actief volgen van het project; en
- In principe bereid zijn middelen beschikbaar te stellen op het moment dat helder is om wat voor middelen het gaat.



IDEEFASE



PLANVORMING



UITVOERING

4-018 Ontvangstlocaties

Het idee

Een ontvangstlocatie is een start- of eindpunt van een natuuractiviteit, die de toegankelijkheid van het buitengebied vergroot. De bezoeker kan er wat eten of drinken en ontvangt informatie over de locatie en de wandel- of fietsroutes. Door ontvangstlocaties te koppelen aan bestaande horeca ontstaat een win-win situatie. Het idee is om initiatieven voor het ontwikkelen van een ontvangstlocatie te steunen en waar nodig te faciliteren. Het gaat daarbij om drie locaties: De Diepen/Koningsven/Jansberg/Reichswald, Old Inn-de Looi en Hoeve Carpe Diem-de Noordpoort van de Maasduinen.



Het waarom van het idee

Het ontsluiten van (nog) meer natuurgebieden in het gebied van Gennep is een belangrijk element in dit programma om de vrijetijdseconomie te versterken. Een manier om bestaande mogelijkheden in natuurgebieden verder te ontsluiten is het inrichten van 'ontvangstlocaties'. Bij deze start- of eindpunten van een natuuractiviteit kan de bezoeker niet alleen iets eten of drinken, maar ook informatie ontvangen over de omgeving.

Door ontvangstlocaties te koppelen aan bestaande horeca ontstaat er een win-win situatie. De volgende locaties in Gennep hebben reeds interesse getoond in het ontwikkelen van een ontvangstlocatie.

- De Diepen- het Koningsven/ De Jansberg/ Het Reichswald
- Old Inn –de Looi
- Hoeve Carpe Diem – de Noorpoort van de Maasduinen

Impact

Ontvangstlocaties dragen bij aan een grotere toegankelijkheid van het buitengebied en de natuur in de gemeente Gennep. Hierdoor wordt het voor inwoners en bezoekers makkelijker om (te besluiten om) van deze natuur te genieten. Goed ontsloten natuurgebieden – met voorzieningen die voorzien in de behoefte van bezoekers – dragen bij aan de kwaliteit van het toeristisch-recreatief product in de gemeente Gennep.

Waar moeten we rekening mee houden?

Het opzetten van ontvangstlocaties vraagt om een samenwerking met de natuur beherende organisaties. Daarnaast is het van belang dat de drie locaties, ieder passend aanbod hebben.

Welke partijen zijn/worden betrokken bij het idee

De volgende partijen zijn betrokken::

- Natuur beherende organisaties
- Provincie Limburg
- Gemeente Gennep
- Ondernemers
- Toeristisch Platform Maasduinen

Activiteiten

In het kader van dit project zal in eerste instantie – samen met bovengenoemde partners – voor elk van de locaties een plan uitgewerkt worden.



IDEEFASE



PLANVORMING



UITVOERING

4-019 Zorgtoerisme

Het idee

Gennep kent van oudsher veel zorginstanties, maar door veranderingen in de sector zijn veel banen verloren gegaan en zijn er veel werkzoekenden in de zorg. Tegelijkertijd is er behoefte aan vakantie- of recreatie bij een groeiende groep zorgbehoevenden. Zorgtoerisme is een interessante nieuwe markt voor toeristisch-recreatieve ondernemers. Het idee is om samen met ondernemers de mogelijkheden en kansen in deze markt te onderzoeken. Nadat interesses bij ondernemers en de behoefte van potentiële toeristen in beeld zijn gebracht kunnen eventuele concepten verder ontwikkeld worden.



Het waarom van het idee

De gemeente Gennep wil onderzoeken of er een nieuwe gunstige markt te ontplooiën is, die de vraag naar toerisme bij zorgbehoevende mensen koppelt aan het aanbod van zorgpersoneel en –voorzieningen in de regio.

Gennep en zorg zijn natuurlijke partners, onder andere vanwege de eerste TBC kliniek in de gemeente Gennep en vele zorgorganisaties die hier gevestigd zijn. Door onder andere veranderingen in de zorgsector zijn er in de gemeente Gennep veel werkzoekenden in de zorg. In combinatie met een steeds groter wordende groep zorgbehoevende (ouderen) die ook op vakantie willen maar daarvoor wel de juiste faciliteiten moeten hebben, is zorgtoerisme een interessante nieuwe markt. Ook toeristische-recreatieve ondernemers erkennen dit. Uit een eerder uitgevoerde QuickScan onder ondernemers blijkt dat er interesse is om gezamenlijk de mogelijkheden van zorgtoerisme te verkennen.

Impact

Door in te steken op zorgtoerisme kan een nieuwe markt ontwikkeld worden, waarbij een nieuwe doelgroep gekoppeld wordt aan beschikbaar aanbod. Dit kan een interessante aanvulling zijn op het huidige aanbod van toeristische voorzieningen, een nieuwe doelgroep naar de gemeente Gennep trekken en een impuls geven aan werkgelegenheid voor zorgpersoneel en toeristische ondernemers.

Waar moeten we rekening mee houden?

Elders is Nederland is al ervaring met vergelijkbare projecten. Het is goed om deze input te benutten. Daarnaast is in het voortraject gebleken dat het bij verdere uitwerking van het idee belangrijk is om rekening te houden met de beperkte capaciteit van de zorginstellingen. In het voortraject hebben zij aangegeven graag mee te denken in het proces, maar dat het leveren van zorg aan potentiële toeristen lastig is, omdat de capaciteit hierop vaak niet te plannen is.

Welke partijen zijn/worden betrokken bij het idee

De volgende partijen zijn nodig voor de realisering van het project:

- Gemeente Gennep
- Toeristisch Platform Maasduinen
- Toeristische ondernemers
- Zorgaanbieders
- Horeca aanbieders
- Provincie Limburg

Activiteiten

Om het idee van het zorgtoerisme vorm te kunnen geven is het nodig eerst een onderzoek te doen naar behoeften en mogelijkheden. Tijdens het onderzoek moeten de volgende zaken aan bod komen:

- Concreet in kaart brengen van de vraagzijde:
 - In kaart brengen wat voor soort zorg geboden kan worden door thuiszorgorganisaties.
 - Customer journey van de zorgbehoevenden in kaart brengen.
- Concreet in kaart brengen van de aanbodzijde:
 - Inventarisatie voor deelname bij ondernemers.
 - Inventarisatie van maatregelen die zowel door gemeente als door ondernemers genomen moeten worden voor toegankelijk zorgtoerisme.
- Algemeen:
 - Proefdraaien met enkele zorgbehoevende die hier komen overnachten en op basis van deze ervaringen concepten verder uitwerken.
 - Leerling trekken uit conclusies en aanbevelingen.

Kosten

Kosten voor bovengenoemd onderzoek worden geschat op €14.000.-

Rol van het college

- Commitment uit spreken voor verrijking van het project; en
- In principe middelen beschikbaar te stellen op het moment dat helder is om wat voor middelen het gaat.

Rol van de gemeenteraad

- Commitment uit spreken voor verrijking van het project; en
- In principe middelen beschikbaar te stellen op het moment dat helder is om wat voor middelen het gaat.



IDEEFASE



PLANVORMING



UITVOERING

4-020 Beleid voor kleine horeca 'bij de boer'



Het idee

Fietsers en wandelaars in de regio – vooral langs de knooppuntenroutes – blijken behoefte te hebben aan kleinschalige horeca voor een korte stop. Vooral boeren langs de route zien hierin kansen voor met name kleinschalige horeca. Momenteel is horeca in het buitengebied niet gewenst. Het idee is om beleid te ontwikkelen en vast te stellen dat kleinschalige horeca-initiatieven 'bij de boer' toestaat, rekening houdend met o.a. belangen van gevestigde horecaondernemingen en openbare orde en verkeersveiligheid.



Het waarom van het idee

Uit toeristisch- recreatief oogpunt kan kleinschalige horeca gezien worden als een positieve ontwikkeling, zowel voor de bezoekers die graag een korte stop willen maken als voor de boeren langs de route die graag een kop koffie of thee schenken aan de passant. Maar er zijn uiteraard ook andere belangen waar rekening mee gehouden dient te worden, zoals belangen van gevestigde horecaondernemingen. Ook zaken als openbare orde en verkeersveiligheid spelen mee.

Met dit in het achterhoofd zou het goed zijn om beleid op te stellen dat het kleine schalige initiatieven bij de boer toe staat.

Impact

Het toestaan van kleinschalige horeca in het buitengebied draagt bij aan de ontsluiting van de buitengebieden in de gemeente Gennep. Dit heeft een positieve impact op het toeristisch-recreatieve product van de gemeente Gennep.

Waar moeten we rekening mee houden?

Om kleine horeca bij de boer toe te staan dienen goede afspraken te worden gemaakt met de horecaondernemers en de brancheorganisaties.

Welke partijen zijn/worden betrokken bij het idee

De volgende partijen zijn betrokken:

- Koninklijk Horeca Nederland
- Recron
- LLTB

- Ondernemersvereniging Gennepe
- Ondernemers
- Gemeente Gennepe
- Provincie Limburg



IDEEFASE



PLANVORMING



UITVOERING

4-021 Ecotoerisme

Het idee

De samenwerkende toeristische promotie-organisaties in de regio hebben het initiatief genomen voor een interreg project dat inzet op het stimuleren van ecotoerisme. Het gaat hierbij enerzijds om bewustwording bij ondernemers over de mogelijkheden rondom ecotoerisme en anderzijds om ondernemers te stimuleren hun onderneming daadwerkelijk duurzamer te maken. Hiermee komen we tegemoet aan een groeiende vraag naar ecologisch toerisme. Onder andere door te participeren in Euregionale projecten, kan de gemeente Gennep kansen vinden voor ondernemers in Gennep om producten te ontwikkelen die gerelateerd zijn aan Ecotoerisme.



Het waarom van het idee

De aandacht voor duurzaamheid en de vraag naar ecologisch toerisme bij de toerist en recreant neemt toe. In de regio is dan ook het initiatief opgepakt om samen met grensgemeenten te kijken naar een "interreg-project" gericht op het stimuleren van ecotoerisme. Dit idee sluit ook aan bij de wens om toeristische aanbieders meer circulair te laten ondernemen die al in 2014 door de toeristische partners in Duitsland en Nederland is uitgesproken.

In 2016 is een onderzoek uitgevoerd onder zowel consumenten als toeristische ondernemers in de regio Niederrhein en Noord- en Midden Limburg. Daaruit blijkt een duidelijke vraag naar duurzaamheid vanuit een deel van de toeristen en recreanten: 45% van de bezoekers aan het gebied is geïnteresseerd in duurzaamheid en 12% let daadwerkelijk op duurzaamheidsaspecten bij het boeken van de vakantie.

De aandacht voor duurzaamheid bij de consument biedt voor de gemeente Gennep en de regio een interessant perspectief om zich te profileren op het gebied van duurzaam toerisme.

Impact

Het inzetten op toeristisch-recreatief aanbod gericht op eco-toerisme voorziet in een duidelijke vraag van de consument. Ecotoeristisch aanbod kan nieuwe en bestaande doelgroepen aan Gennep binden. Dit kan een positieve impact hebben op de toestroom van bezoekers, die een impuls geeft aan de vrijetijdseconomie.

Waar moeten we rekening mee houden?

De insteek van dit traject is voornamelijk het verkrijgen van draagvlak bij ondernemers. We moeten hierbij rekening houden met verschillen in ondernemers. In Gennep zien we dat vooral nieuwe ondernemers inzetten op duurzaamheid. Er valt vooral nog veel te winnen bij bestaande ondernemers, waar het erom gaat ze te laten investeren in het verduurzamen van hun product.

Hierbij gaat het enerzijds om de bewustwording bij ondernemers over de mogelijkheden rondom ecotoerisme. En anderzijds om vervolgens de ondernemer te stimuleren daadwerkelijk aanpassingen te maken in zijn of haar onderneming. Tot slot is het ook belangrijk te kijken naar de effectieve vermarkting van de duurzame producten aan beide zijde van de grens.

Welke partijen zijn/worden betrokken bij het idee

De volgende partijen zijn nodig voor de realisering van het project:

- Gemeente Gennep
- Toeristisch Platform Maasduinen
- Toeristische ondernemers
- Provincie Limburg
- Grensoverschrijdende partner gemeenten
- Euregio

Activiteiten

In dit initiatief ligt de rol van de gemeente voornamelijk in het onder de aandacht brengen van de mogelijkheden voor ecotoerisme en daar waar mogelijk het faciliteren van ondernemers bij hun ontwikkelingen.

Het traject omvat grofweg de volgende activiteiten:

- Een bewustwordingscampagne, om Duitse en Nederlandse toeristische aanbieders in de grensregio te bereiken. Om vervolgens voor deze doelgroep inspiratiesessie te organiseren met als doel dat ondernemers elkaar ontmoeten samen gaan werken aan het duurzamer maken van hun product.
- Stimuleren, uit de inspiratiesessie is het streven dat 100 ondernemers daadwerkelijk overgaan tot het investeren in duurzaamheid. Daarnaast wil men ook gemeenten stimuleren om duurzaamheidsaanpassingen uit te voeren in de openbare ruimte.
- Vermarkten, tot slot willen de gezamenlijke promotie organisaties hun aanbod in beeld brengen.

Kosten

De kosten voor dit initiatief zijn nog niet bekend.

Rol van het college

- Commitment uit spreken voor verrijking van het project; en
- In principe middelen beschikbaar te stellen op het moment dat helder is om wat voor middelen het gaat.

Rol van de gemeenteraad

- Commitment uit spreken voor verrijking van het project; en
- In principe middelen beschikbaar te stellen op het moment dat helder is om wat voor middelen het gaat.



IDEEFASE



PLANVORMING



UITVOERING

4-022 Ruiter- en mennetwerk

Het idee

In Gennep wordt veel gebruik gemaakt van het bestaande netwerk van ruiter- en menroutes. Het netwerk is inmiddels 10 jaar oud en er zijn plannen om het te transformeren naar een knooppuntensysteem, een goede gelegenheid om de routes kritisch te bekijken en te verbeteren. De gemeenten Gennep, Bergen en Mook en Middelaar willen hieraan gezamenlijk werken om hun routes beter op elkaar te laten aansluiten en eventueel grensoverschrijdend te maken. Het plan is een werkgroep samen te stellen met belanghebbenden om gezamenlijk te kijken naar de mogelijkheden.



Het waarom van het idee

In de gemeenten Gennep, Bergen en Mook en Middenlaar ligt een ruiter- en mennetwerk van ruim 195 kilometer. Van de bestaande ruiter- en menroutes in Gennep wordt veel gebruik gemaakt, onder andere door toeristen die overnachten op het Heijderbos en gebruik maken van de faciliteiten van manage Bergamo. Vanuit gebruikers van de routes komen echter geluiden dat door – soms kleine – aanpassingen de routes sterk verbeterd kunnen worden. Bijvoorbeeld door beter aan te haken op de routes van onze buurgemeenten.

Het netwerk ligt er inmiddels 10 jaar en regionaal zijn er plannen om de bewegwijzering van het netwerk aan te passen naar het knooppuntensysteem. Dit is een goede gelegenheid om ook de huidige routes kritisch te bekijken. Gennep, Bergen en Mook en Middelaar willen samenwerken om het ruiter- en mennetwerk te verbeteren en te kijken naar de mogelijkheden om deze ook grensoverschrijdend te maken.

Impact

Door de gezamenlijke aanpak van de drie gemeenten, komt er een gedragen netwerk, dat samen met partners is opgesteld. Dit leidt tot een sterke kwalitatieve verbetering van het netwerk en daarmee tot een verbetering van het toeristisch-recreatieve product in Gennep. Hiermee kan een specifieke doelgroep – paardensporters – voor het gebied Gennep wellicht uitgebreid worden, of de bestaande doelgroep langer verbonden blijven met de regio.

Waar moeten we rekening mee houden?

Het routebureau wil een werkgroep samenstellen van terreineigenaren en belanghebbenden om gezamenlijk te kijken naar de mogelijkheden met betrekking tot de routes. De werkgroep zou moeten

bestaan uit onder andere Waterschap, Limburgs Landschap, Staatsbosbeheer, maneges, lokale ruiters en menbers etc.

Welke partijen zijn/worden betrokken bij het idee

- Gemeente Gennep
- Toeristisch recreatieve ondernemers
- Routebureau Noord- en midden Limburg
- Toeristisch Platform
- Ruiterverenigingen
- Provincie Limburg
- Regiobureau Bergen, Gennep, Mook en Middelaar

Activiteiten

Het routebureau start met het organiseren van bijeenkomsten voor stakeholders en gaat vervolgens met terreineigenaren het gesprek aan over de mogelijkheden. Naar aanleiding daarvan volgt een concept ontwerp voor de routes. De rol van de gemeente Gennep in dit traject is initiatiefnemer.

Kosten

De kosten het project van zijn nog niet inzichtelijk.

Rol van het college

- Commitment uit spreken voor verrijking van het project; en
- In principe middelen beschikbaar te stellen op het moment dat helder is om wat voor middelen het gaat.

Rol van de gemeenteraad

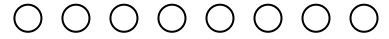
- Commitment uit spreken voor verrijking van het project; en
- In principe middelen beschikbaar te stellen op het moment dat helder is om wat voor middelen het gaat.



IDEEFASE



PLANVORMING



UITVOERING

4-023 Mountainbike routenetwerk

Het idee

In het kader van de profilering als wielergemeente en de opkomst van het mountainbiken leent het gebied rondom Gennep zich voor het aanleggen van 'singletrack' mountainbike routes. De huidige mountainbike route door de gemeente (onderdeel van de route in het Rijk van Nijmegen) is aan vernieuwing toe en wordt opnieuw aangelegd. Het eerste projectidee is het vernieuwen van de bestaande mountainbike route tot een singletrack route. Mogelijk leidt dit op termijn tot aanvullende routes.



Het waarom van het idee

Mountainbiken is in opkomst en de omgeving van de gemeente Gennep leent zich voor het aanleggen van zogeheten 'singletrack' routes. Singletrack routes spelen met de aanwezig hoogte verschillen in het terrein. In de regel worden deze mountainbikepaden uitsluitend daar aangelegd waar geen schade optreedt aan flora, fauna, erfgoed e.d. en uit ervaring elders in het land blijkt dat de overlast voor andere bosgebruikers zeer beperkt is.

Momenteel loopt de mountainbike route in het Rijk van Nijmegen voor een deel door de gemeente Gennep. De route, die start vanaf Restaurant de Diepen, is echter verouderd. De gezamenlijke tourclubs uit het gebied werken aan een projectplan om de routes te vernieuwen, in samenwerking met de natuurbeherende organisatie en de gemeenten in het gebied. De eerste stap is het opnieuw aanleggen van de route. Op termijn bestaat vervolgens de mogelijkheid om de route verder door te trekken en een verbinding te maken met de mountainbikeroutes in de gemeente Bergen.

Impact

Het verbeteren van de mountainbike routes, is van positieve invloed op het wielertoerisme. Een succesvolle aanpassing van de huidige route naar singletrack, kan mogelijk in de toekomst leiden tot nieuwe routes die erop aansluiten, waardoor het aanbod voor de wielertoerist vergroot wordt.

Een vernieuwde route zorgt er onder andere voor dat de overlast van het mountainbiken op de andere functies van het gebied wordt beperkt, wat leidt tot een verbeterde beleving van het gebied door alle bezoekersgroepen.

Waar moeten we rekening mee houden?

Een goed ontworpen en gebouwde route heeft een aantal voordelen:

- Regulering: Een groot deel van het mountainbiken wordt geconcentreerd op de route, die met zorg voor flora & fauna, bodem, cultuurhistorie, andere recreanten en aardkundige waarden is aangelegd. Hierdoor neemt de druk buiten de route en op de daar aanwezige waarden af.
- Facilitering: Een positieve invloed op regionale vrijetijdseconomie.
- Gezondheid: Een positieve invloed op de sportparticipatie en daarmee de gezondheid van de bevolking.

Door de singletrack professioneel en deskundig aan te leggen wordt het onderhoud van de route beperkt. Daarnaast worden er afspraken gemaakt met de lokale tourclubs over het onderhoud van de tracks.

Welke partijen zijn/worden betrokken bij het idee

De volgende partijen zijn betrokken::

- Gemeente Mook en Middelaar
- Gemeente Bergen
- Regiobureau Bergen, Gennep, Mook en Middelaar
- Provincie Limburg
- Tour club Gennep
- Mountainbike club Licht Verzet (Nijmegen)
- RC De Pedaleurs (Malden)
- Staatsbosbeheer
- Natuurmonumenten

Activiteiten

De gemeente Gennep faciliteert de stakeholders bij het aanleggen van de route, dit door samen met partners gesprekken te organiseren en de dialoog aan te gaan met grondeigenaren om te kijken naar de mogelijkheden.

Concrete activiteiten die met dit project gepaard gaan zijn onder andere:

- Schrijven een projectplan door de tourclubs
- Verder uitwerken van de route
- Subsidie aanvraag bij de provincie Limburg

Kosten

Eventuele kosten voor dit project liggen mogelijk in de sfeer van bijdragen voor het onderhoud.

Rol van het college

- Commitment voor de mountainbike route en beschikbaar stellen van mogelijk onderhoudsbudget. Op de lange termijn instemmen met het uitbreiden van de mountainbike route.

Rol van de gemeenteraad

- Commitment voor de mountainbike route en het op lange termijn instemmen met de mountainbike route.



IDEEFASE



PLANVORMING



UITVOERING

4-024 Vitaliteit (historisch) winkelhart

Het idee

Het historisch (winkel)centrum van Gennepe heeft een hoog onderscheidend vermogen; het is als het ware een van de ijsers die Gennepe toeristisch-recreatief in het vuur heeft. In de afgelopen jaren zijn er grote stappen gezet om het centrum aantrekkelijk te maken en te vitaliseren. Daarmee is een deel van de randvoorwaarden geschapen om het centrum dynamisch te houden. Toch is er nog werk aan de winkel. En daarbij gaat het om het verder opknappen van het centrum zelf bijvoorbeeld in de omgeving van de Pottenhoek en het tegengaan van de leegstand van winkels.



Het waarom van het idee

Het programma versterking vrijetijdseconomie focust op de sterke kanten van de gemeente Gennepe en de verdere versterking daarvan: natuur en landschap én cultuur en cultuurhistorie. Het oude centrum van Gennepe is een van de belangrijkste dragers van de geschiedenis van Gennepe. Binnen de muren van de oude vesting kan nog ervaren worden hoe Gennepe er eeuwen geleden uitgezien heeft en kan het verhaal van Gennepe en de regio nog worden verteld. Om het historisch hart van Gennepe levend te houden en interessant voor bewoners en bezoekers is verdere stedenbouwkundige versterking van het gebied noodzakelijk en het voorkomen en tegengaan van de leegstand van winkels. Ook evenementen houden de binnenstad vitaal.

Waar moeten we rekening mee houden?

In het historische hart van Gennepe spelen vele belangen: die van ondernemers, die van eigenaren van onroerend goed, die van bewoners en die van het (winkelend) publiek. De oude kern heeft vele functies: wonen, werken, recreëren, winkelen én (in potentie) toeristisch trekker.

Impact

Het winkelhart vormt een van de toeristische highlights van de gemeente Gennepe en de kop van Noord-Limburg. Investeren in dit gebied (en dat is op vele manieren mogelijk) is van groot belang om het gebied ook in de toekomst vitaal te houden.

Welke partijen zijn/worden betrokken bij het idee

De volgende partijen zijn nodig voor de realisering van het project:

- Eigenaren van onroerend goed
- Ondernemers(organisaties)
- Gemeente Gennep
- Rijksdienst voor Cultureel Erfgoed
- Projectbureau regiovisie Bergen, Gennep, Mook en Middelaar
- Bewoners van het gebied
- Het winkelend publiek
- Evenementenorganisaties
- Cultuurhistorische organisaties

Activiteiten

- De gemeente is in gesprek met ondernemers om te verkennen hoe de toenemende leegstand aan te pakken. Dit zou geïntensiveerd kunnen worden.
- Er wordt onderzoek gedaan naar de wijze waarop de Pottenhoek stedenbouwkundig verbeterd zou kunnen worden. Naar aanleiding van de uitkomsten van dat onderzoek kan desgewenst gepaste actie worden ondernomen.
- Onderzoek doen naar de manier waarop de historische kern van Gennep vitaler kan worden gemaakt en vervolgens vitaal kan worden gehouden.
- Ondersteuning van organisaties die activiteiten ondernemen om de (historische) kern op de kaart te zetten.

Kosten

Nog niet helder is welke acties gewenst zijn om de vitaliteit te versterken. Ook de kosten van die acties zijn dus nog niet in te schatten.

Rol van het college

- Op dit moment al gehoor geven aan de wens van de raad en het particulier initiatief om werk te blijven maken van overleg met ondernemers en verkenning van de mogelijkheden om de Pottenhoek stedenbouwkundig en verkeerskundig te versterken.

Rol van de gemeenteraad

- Aangeven wat de prioriteit van vitalisering van het historische kern is
- Het college vragen om voorstellen voor gepaste maatregelen te doen
- Middelen beschikbaar te stellen om die maatregelen desgewenst uit te (laten) voeren.